

BULLETIN OFFICIEL

du
Département
de
l'Isère

2019
Mai

N° 349

TOME 2 – Partie 4

« Routes »



BULLETIN OFFICIEL DU DÉPARTEMENT DE L'ISÈRE

TOME 2 – Partie 4

SOMMAIRE

DIRECTION TERRITORIALE DU SUD-GRESIVAUDAN

Service aménagement

Prorogation de l'arrêté 2019-30655 portant réglementation de la circulation sur la RD1532 du PR 3+1030 au PR 4+0390 (Saint-Romans) situés hors agglomération
Arrêté N°2019-31306 du 3/05/2019

Réglementation de la circulation sur la RD518 du PR 88+0650 au PR 89+0000 (Auberives-en-Royans) situés hors agglomération Le Belle
Arrêté N°2019-31311 du 3/05/2019

Prorogation de l'arrêté 2019-30468 portant réglementation de la circulation sur la RD71K du PR 3+1100 au PR 3+1400 (Chevrières et Saint-Vérand) situés hors agglomération
Arrêté N°2019-31329 du 3/05/2019

Réglementation de la circulation sur la RD154 du PR 5+813 au PR 6+556 (Quincieu) situés hors agglomération
Arrêté N°2019-31339 du 6/05/2019

Réglementation de la circulation sur la RD518 du PR 83+0430 au PR 83+0500 (Saint-Romans) situés hors agglomération
Arrêté N°2019-31359 du 7/05/2019

Réglementation de la circulation sur la RD58 du PR 7+0170 au PR 7+0450 (Saint-Romans) situés hors agglomération
Arrêté N°2019-31361 du 7/05/2019

Réglementation de la circulation sur la RD71 au PR 17+0285 (Murinais) situé hors agglomération et D71K au PR5+0713 (Murinais) situé hors agglomération
Arrêté N°2019-31445 du 17/05/2019

Réglementation de la circulation sur la RD1532 du PR 15+0600 au PR 15+0700 (Cognin-les-Gorges) situés hors agglomération
Arrêté N°2019-31469 du 17/05/2019

Réglementation de la circulation sur la RD518 du PR 72+0258 au PR 72+0396 (Saint-Vérand) situés hors agglomération
Arrêté N°2019-31476 du 20/05/2019

Réglementation de la circulation sur la RD1532 du PR 0+650 au PR 0+050 (Saint-Just-de-Claix) situés hors agglomération lieu-dit Côte Chaude
Arrêté N°2019-31494 du 20/05/2019

Réglementation de la circulation sur la RD154 du PR 6+509 au PR 6+065 (Quincieu) situés hors agglomération
Arrêté N°2019-31561 du 23/05/2019

Réglementation de la circulation sur la RD1092 du PR 21+0513 au PR 21+0355 (Têche) situés hors agglomération
Arrêté N°2019-31598 du 24/05/2019

Réglementation de la circulation sur la RD1532 du PR 19+800 au PR 20+200 (Cognin-les-Gorges) situés hors agglomération
Arrêté N°2019-31602 du 24/05/2019

Réglementation de la circulation sur la RD42 du PR 3+0019 au PR 3+0134 (Têche) situés hors agglomération
Arrêté N°2019-31627 du 28/05/2019

Réglementation de la circulation sur la RD71 K du PR 3+1844 au PR 4+0016 (Chevrières) situés hors agglomération
Arrêté N°2019-31631 du 28/05/2019

Réglementation de la circulation sur la RD48A du PR 0+000 au PR 0+480 (Poliénas) situés en et hors agglomération et D201 B du PR 2+000 au PR 2+300 (Poliénas) situés en agglomération
Arrêté N°2019-31640 du 28/05/2019

Réglementation de la circulation sur la RD1532 du PR 13+0315 au PR 13+0867 (Izeron) situés hors agglomération
Arrêté N°2019-31651 du 29/05/2019

Réglementation de la circulation sur la RD35 du PR 12+225 au PR 12+700 (Rovon) situés hors agglomération
Arrêté N°2019-31655 du 29/05/2019

Réglementation de la circulation sur la RD531 du PR 16+600 au PR 16+750 (Choranche) situés hors agglomération
Arrêté N°2019-31657 du 29/05/2019

DIRECTION TERRITORIALE DU TRIEVES

Service aménagement

Réglementation de la circulation sur la ROSA du PR 16+0000 au PR 19+0500 (Saint-Michel-les-Portes et Gresse-en-Vercors) situés hors agglomération
Arrêté N°2019-30943 du 01/04/2019

Réglementation de la circulation sur la RD254 du PR 0+0000 au PR 3+0850 (Mens) situés hors agglomération
Arrêté N°2019-31470 du 17/05/2019

Réglementation de la circulation sur la RD34A du PR 3 au PR 5+0310 (Lavars) situés hors agglomération
Arrêté N°2019-31471 du 17/05/2019

Réglementation de la circulation sur la RD13 du PR 5+0600 au PR 5+0880 (Le Percy) situés hors agglomération
Arrêté N°2019-31475 du 17/05/2019

Réglementation de la circulation sur la RD7 du PR 6+0000 au PR 12+900 (Le Percy et Chichilienne) situés hors agglomération
Arrêté N°2019-31487 du 20/05/2019

Réglementation de la circulation sur la RD242 du PR 10+0743 au PR 15+0498 (Chateau-Bernard) situés hors agglomération et D242 du PR 1+0483 au PR 7+0000 (Saint-Andéol et Gresse-en-Vercors) situés hors agglomération
Arrêté N°2019-31490 du 20/05/2019

Réglementation de la circulation sur la RD66 du PR 20+0375 au PR 30+0117 (Prébois, Saint-Baudille-et-Pipet et Mens) situés hors agglomération
Arrêté N°2019-31500 du 20/05/2019

Réglementation de la circulation sur la RD254A du PR 2+0627 au PR 3+0474 (Prébois) situés hors agglomération
Arrêté N°2019-31501 du 20/05/2019

Réglementation de la circulation sur la RD216D du PRO au PR 1+0360 (Prébois) situés hors agglomération, D216 du PR 10+0153 au PR 10+0224 (Tréminis) situés hors agglomération et D216 du PR 11+0335 au PR 11+0385 (Tréminis) situés hors agglomération
Arrêté N°2019-31502 du 20/05/2019

Réglementation de la circulation sur la RD216 du PR 12+700 au PR 17+900 (Tréminis et Saint-Baudille-et-Pipet) situés hors agglomération
Arrêté N°2019-31549 du 24/05/2019

Réglementation de la circulation sur la RD110A du PR 1+0788 au PR 3+0553 (Avignonet et Saint-Martin-de-la-Cluze) situés en et hors agglomération
Arrêté N°2019-31573 du 24/05/2019

Réglementation de la circulation sur la RD8 du PR 15+0915 au PR 16+0792 (Saint-Guillaume) situés en et hors agglomération
Arrêté N°2019-31574 du 24/05/2019

Réglementation de la circulation sur la RD1075 du PR 117 au PR 118 (Sinard et Monestier-de-Clermont) situés hors agglomération
Arrêté N°2019-31578 du 29/05/2019

Réglementation de la circulation sur la RD1075 du PR 154 au PR 155 (Lalley) situés hors agglomération
Arrêté N°2019-31626 du 29/05/2019

Réglementation de la circulation sur la RD216 du PR 12+0700 au PR 17+0900 (Tréminis et Saint-Baudille-et-Pipet) situés hors agglomération
Arrêté N°2019-31630 du 28/05/2019

Réglementation de la circulation sur la RD254 du PR 0+0000 au PR 3+0850 (Mens) situés hors agglomération
Arrêté N°2019-31644 du 29/05/2019

Réglementation de la circulation sur la RD34A du PR 3 au PR 5+0430 (Lavars) situés hors agglomération
Arrêté N°2019-31660 du 29/05/2019

**

RÉPUBLIQUE FRANÇAISE



Arrêté N°2019-31306

Direction territoriale du Sud-Grésivaudan
service aménagement

portant prorogation de l'arrêté 2019-30655
portant réglementation de la circulation
sur la RD1532 du PR 3+1030 au PR 4+0390 (Saint-Romans) situés hors
agglomération

Le Président du Département de l'Isère

- Vu** le Code général des collectivités territoriales et notamment les articles L. 3221-4 et L. 3221-5
- Vu** l'arrêté du Président du Département n°2018-4101 du 30/04/2018 portant délégation de signature
- Vu** l'arrêté n°2019-30655 en date du 08/03/2019,
- Considérant** que suite à des intempéries

Arrête :

Article 1

Les dispositions de l'arrêté 2019-30655 du 08/03/2019, portant réglementation de la circulation D1532 du PR 3+1030 au PR 4+0390 (Saint-Romans) situés hors agglomération, sont prorogées jusqu'au 28/06/2019.

Article 2

Le Directeur général des services du département de l'Isère,
Le Commandant du groupement de Gendarmerie de l'Isère,
Le demandeur,
Sont chargés, chacun en ce qui le concerne, de l'application du présent arrêté.

Fait à Saint-Marcellin,

Pour le Président et par délégation,

DIFFUSION:

Le Préfet de l'Isère

Madame Maryse Mendes (Constructel)

Monsieur Claude Bodin (Département de l'Isère)

Conformément à l'article R 102 du Code des Tribunaux Administratifs, le présent arrêté pourra faire l'objet d'un recours contentieux devant le tribunal administratif compétent, dans un délai de deux mois à compter de sa date de notification ou de publication.

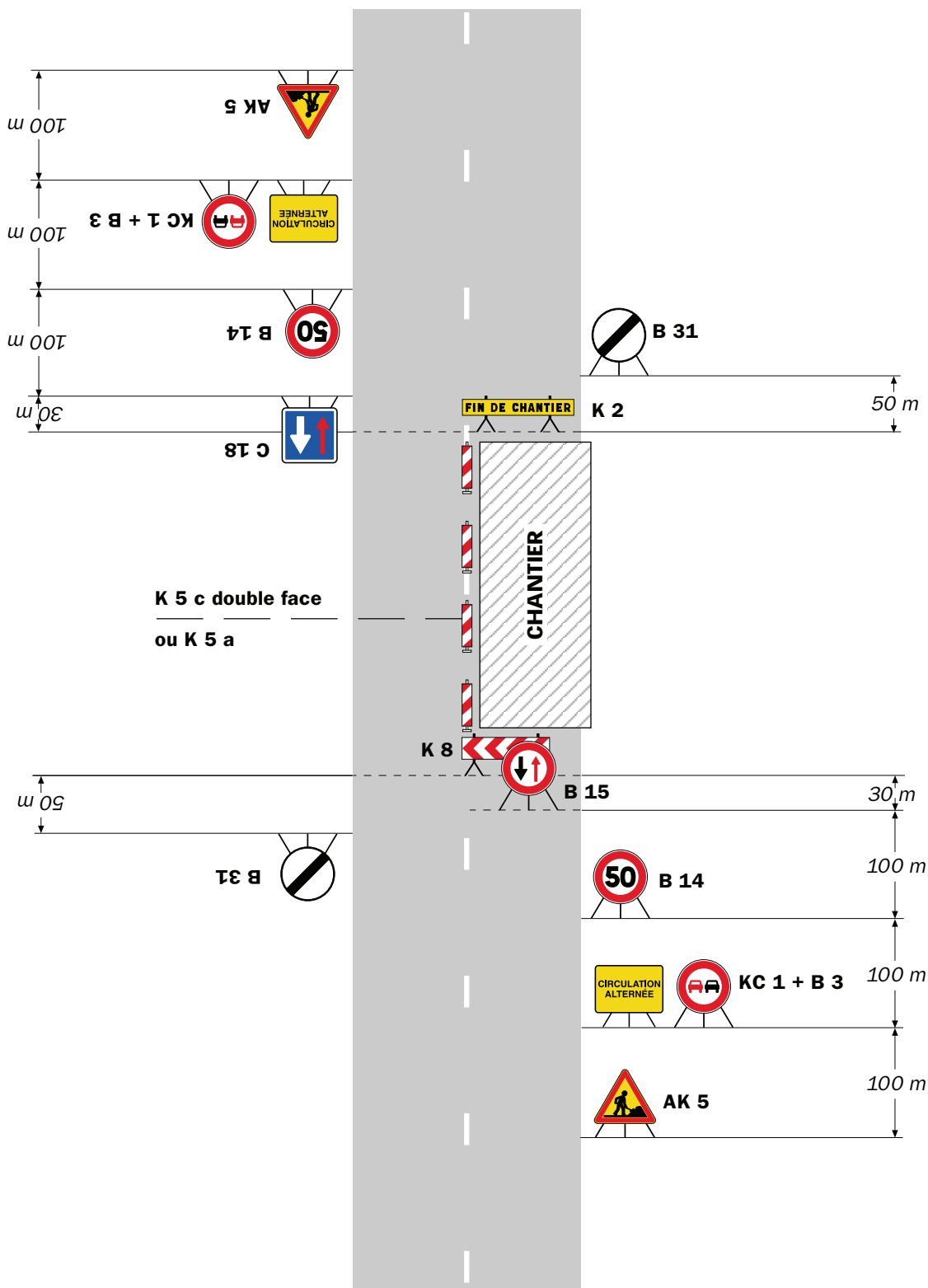
Conformément aux dispositions de la loi 78-17 du 06/01/1978 relative à l'informatique, aux fichiers et aux libertés, le bénéficiaire est informé qu'il dispose d'un droit d'accès et de rectification qu'il peut exercer, pour les informations le concernant, auprès de la collectivité signataire du présent document.

Chantiers fixes

CF22

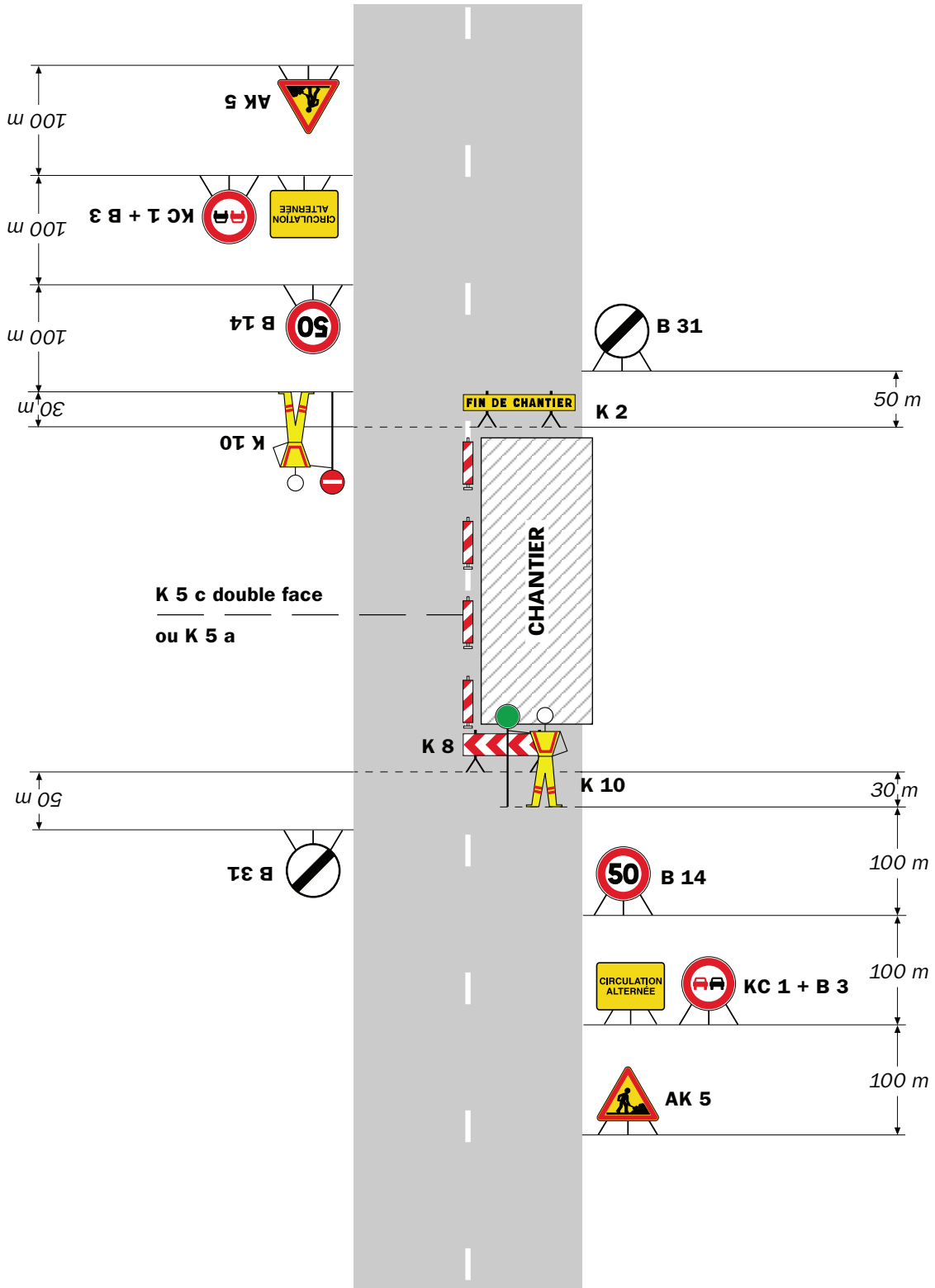
Alternat avec sens prioritaire

Circulation alternée
Route à 2 voies



Remarque(s) :

- Dispositif à n'utiliser qu'en cas de bonne visibilité réciproque et faible trafic.
- Cf. Signalisation temporaire - Les alternats.



Remarque(s) :

- Dispositif applicable uniquement de jour et sous certaines conditions : Cf. Signalisation temporaire - Les alternats.

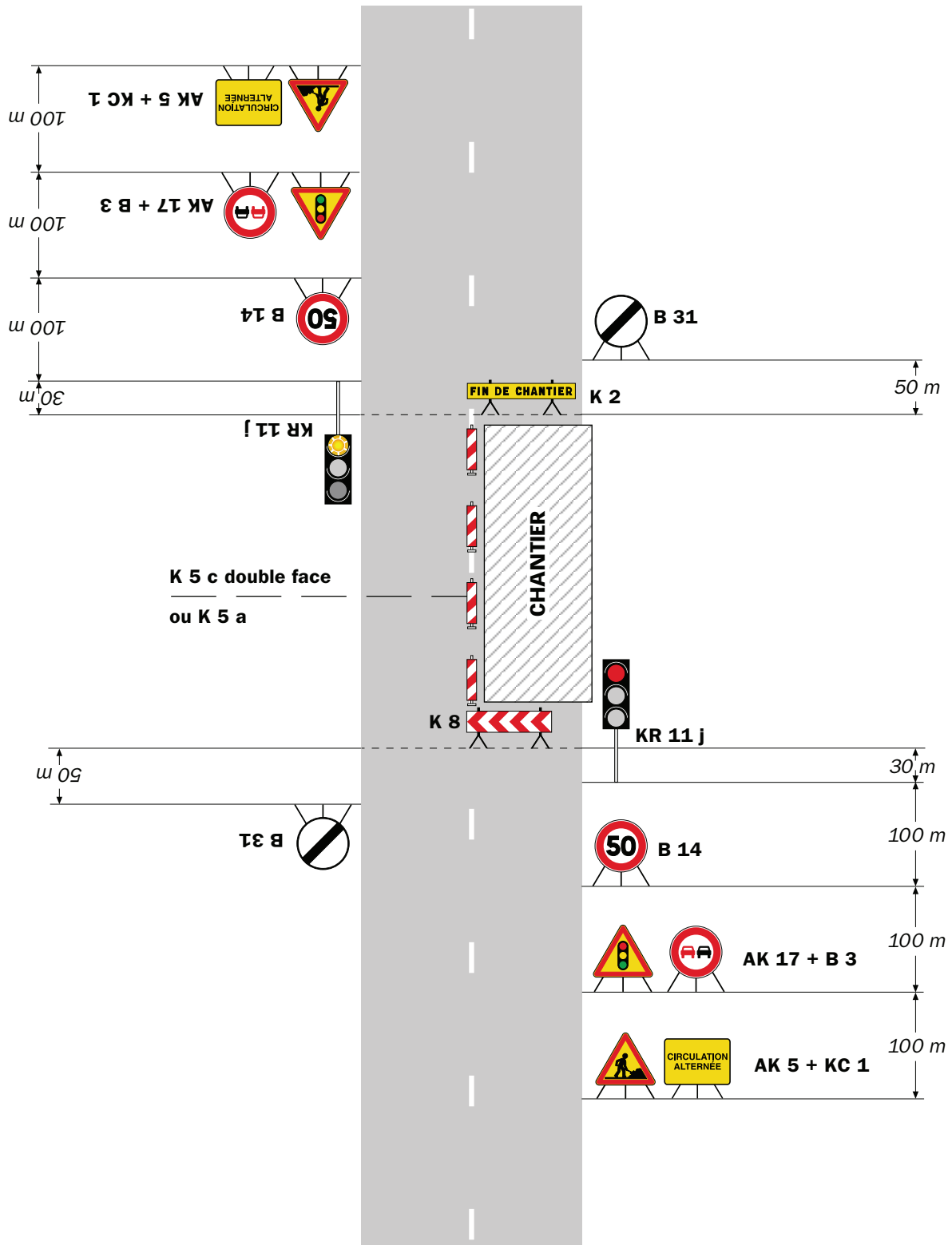
- Un panneau B 14 de limitation de vitesse à 70 km/h peut éventuellement être intercalé entre les panneaux AK 5 et KC 1.

Chantiers fixes

CF24

Alternat par signaux tricolores

Circulation alternée
Route à 2 voies



Remarque(s) :

- Schéma à appliquer notamment lorsque l'alternat doit être maintenu de nuit, en absence de visibilité réciproque.
- Pour le réglage des signaux tricolores : Cf. Signalisation temporaire - Les alternats.
- Un panneau B 14 de limitation de vitesse à 70 km/h peut éventuellement être intercalé entre les panneaux AK 5 et AK 17.

RÉPUBLIQUE FRANÇAISE



Arrêté N°2019-31311

Direction territoriale du Sud-Grésivaudan
service aménagement

**portant réglementation de la circulation
sur la RD518 du PR 88+0650 au PR 89+0000 (Auberives-en-Royans) situés hors
agglomération Le Belle**

Le Président du Département de l'Isère

- Vu** le Code général des collectivités territoriales et notamment les articles L. 3221-4 et L. 3221-5
- Vu** la loi n° 82-213 du 2 mars 1982 relative aux droits et libertés des Communes, des Départements et des Régions, modifiée et complétée par la loi n° 82-623 du 22 juillet 1982, la loi n° 83-8 du 7 janvier 1983 et la loi n° 2004-809 du 13 août 2004 sur les libertés et responsabilités locales
- Vu** le Code de la voirie routière
- Vu** le Code de la route et notamment les articles R. 411-8 et R. 413-1
- Vu** l'Instruction interministérielle sur la signalisation routière et notamment le livre 1, 4ème partie, signalisation de prescription
- Vu** l'arrêté du 24 novembre 1967 modifié relatif à la signalisation des routes et autoroutes et l'instruction interministérielle modifiée portant sur le même objet
- Vu** l'arrêté 2015-256 du 4 février 2015 portant règlement de voirie départemental
- Vu** l'arrêté du Président du Département n°2018-4101 du 30/04/2018 portant délégation de signature
- Vu** la demande de Domaine Mayoussier

Considérant qu'afin d'assurer la sécurité des usagers, sur la section de route départementale lors de l'évènement intitulé portes ouvertes , il y a lieu de réglementer la circulation des véhicules

Arrête :

Article 1

- À compter du 04/05/2019 jusqu'au 05/05/2019, sur RD518 du PR 88+0650 au PR 89+0000 (Auberives-en-Royans) situés hors agglomération, Le Belle, la vitesse maximale autorisée des véhicules est fixée à 50 km/h.

Article 2

Le jalonnement de l'évènement (panneaux d'informations à l'utilisateur) sera mis en place, entretenu, et déposé par l'organisateur.

Article 3

La signalisation réglementaire sera conforme aux dispositions de l'Instruction Interministérielle sur la signalisation routière.

Elle est à la charge financière et sous la responsabilité de l'entité l'ayant mise en place et ce, pendant toute la durée de l'évènement.

Article 4

Le présent arrêté sera publié au recueil des actes administratifs du Département de l'Isère.

Les dispositions du présent arrêté prendront effet à compter de la date de publication précitée et de celle de la mise en place effective de la signalisation prévue à l'article précédent.

Article 5

Le Directeur général des services du département de l'Isère,

Le Commandant du groupement de Gendarmerie de l'Isère,

Le demandeur,

Sont chargés, chacun en ce qui le concerne, de l'application du présent arrêté dont copie sera transmise aux services destinataires suivants :

La commune impactée par la restriction Auberives-en-Royans

Conformément à l'article R 102 du Code des Tribunaux Administratifs, le présent arrêté pourra faire l'objet d'un recours contentieux devant le tribunal administratif compétent, dans un délai de deux mois à compter de sa date de notification ou de publication.

Conformément aux dispositions de la loi 78-17 du 06/01/1978 relative à l'informatique, aux fichiers et aux libertés, _____ormé qu'il dispose d'un droit d'accès et de rectification qu'il peut exercer, pour les informations le concernant, auprès de la collectivité signataire du présent document.

RÉPUBLIQUE FRANÇAISE



Arrêté N°2019-31329

Direction territoriale du Sud-Grésivaudan
service aménagement

**portant prorogation de l'arrêté 2019-30468
portant réglementation de la circulation
sur la RD71K du PR 3+1100 au PR 3+1400 (Chevrières et Saint-Vérand) situés hors
agglomération**

Le Président du Département de l'Isère

- Vu** le Code général des collectivités territoriales et notamment les articles L. 3221-4 et L. 3221-5
- Vu** l'arrêté du Président du Département n°2018-4101 du 30/04/2018 portant délégation de signature
- Vu** l'arrêté n°2019-30468 en date du 25/02/2019,
- Considérant** que les travaux ont été retardés à la demande du client,

Arrête :

Article 1

Les dispositions de l'arrêté 2019-30468 du 25/02/2019, portant réglementation de la circulation D71K du PR 3+1100 au PR 3+1400 (Chevrières et Saint-Vérand) situés hors agglomération, sont prorogées jusqu'au 31/05/2019.

Article 2

Le Directeur général des services du département de l'Isère,
Le Commandant du groupement de Gendarmerie de l'Isère,
Le demandeur,
Sont chargés, chacun en ce qui le concerne, de l'application du présent arrêté.

Fait à Saint-Marcellin,

Pour le Président et par délégation,

DIFFUSION:

Monsieur Jérôme Bernard (Sobeca)

Conformément à l'article R 102 du Code des Tribunaux Administratifs, le présent arrêté pourra faire l'objet d'un recours contentieux devant le tribunal administratif compétent, dans un délai de deux mois à compter de sa date de notification ou de publication.

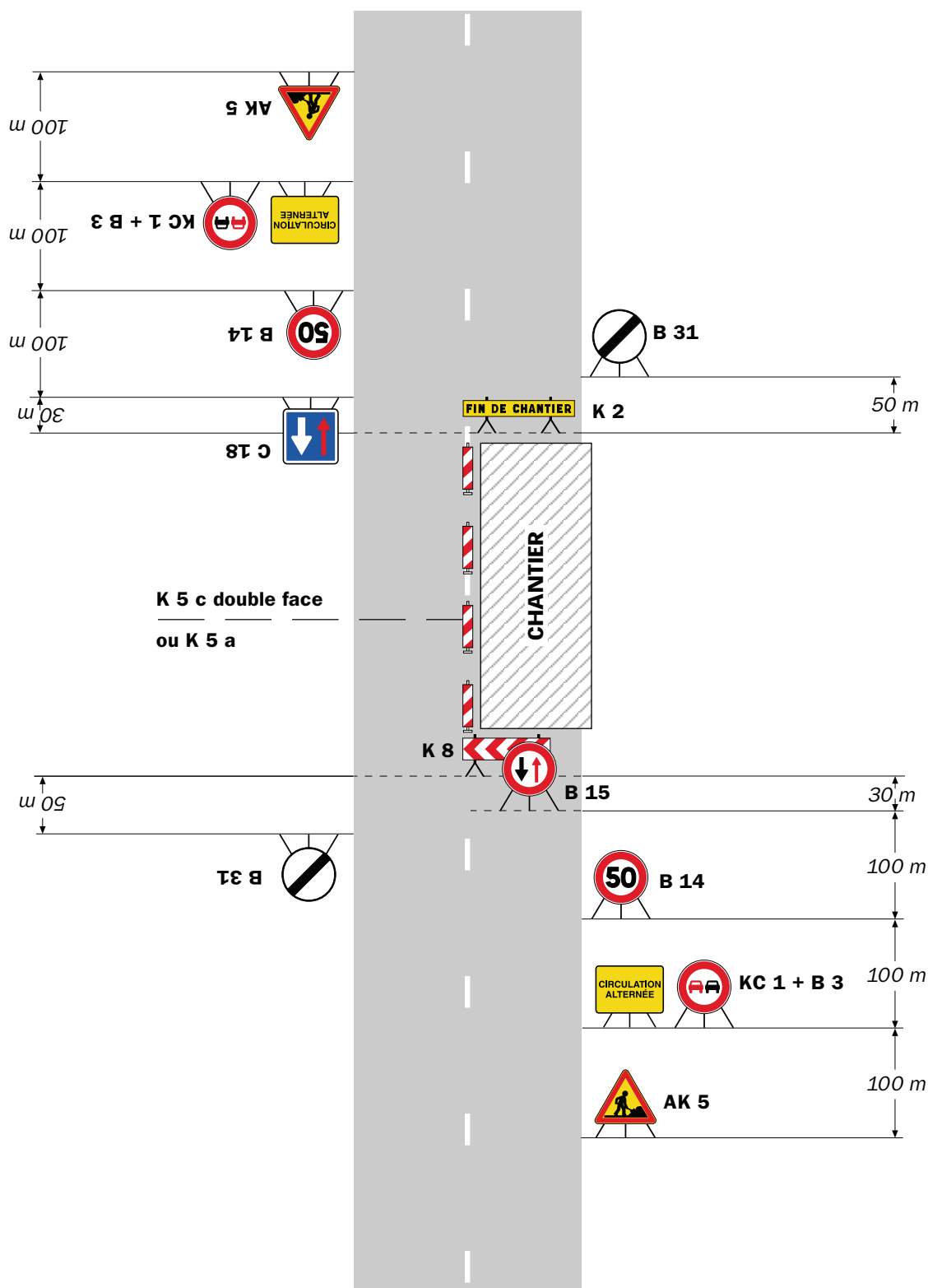
Conformément aux dispositions de la loi 78-17 du 06/01/1978 relative à l'informatique, aux fichiers et aux libertés, le bénéficiaire est informé qu'il dispose d'un droit d'accès et de rectification qu'il peut exercer, pour les informations le concernant, auprès de la collectivité signataire du présent document.

Chantiers fixes

CF22

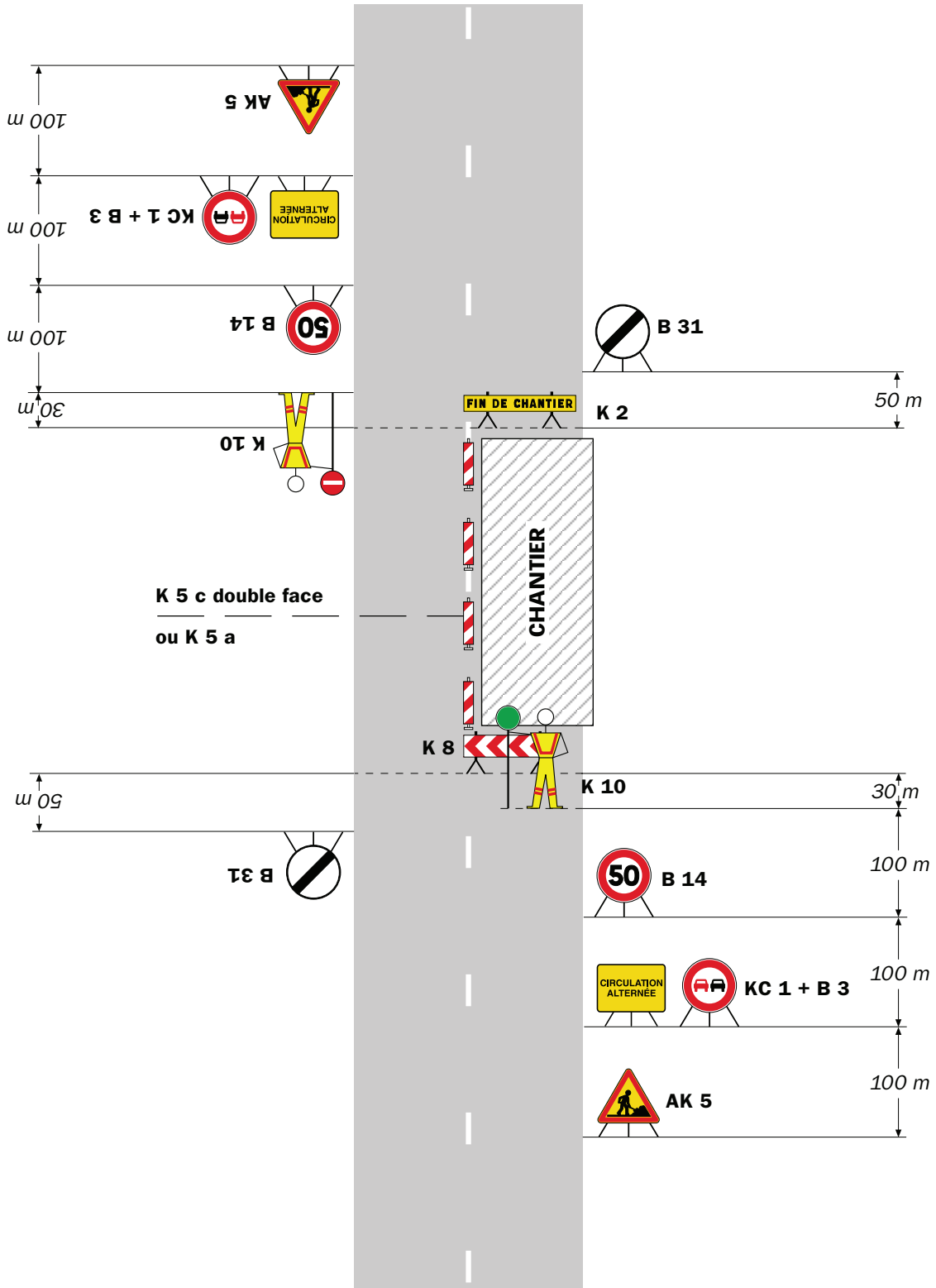
Alternat avec sens prioritaire

Circulation alternée
Route à 2 voies



Remarque(s) :

- Dispositif à n'utiliser qu'en cas de bonne visibilité réciproque et faible trafic.
- Cf. Signalisation temporaire - Les alternats.



Remarque(s) :

- Dispositif applicable uniquement de jour et sous certaines conditions : Cf. Signalisation temporaire - Les alternats.

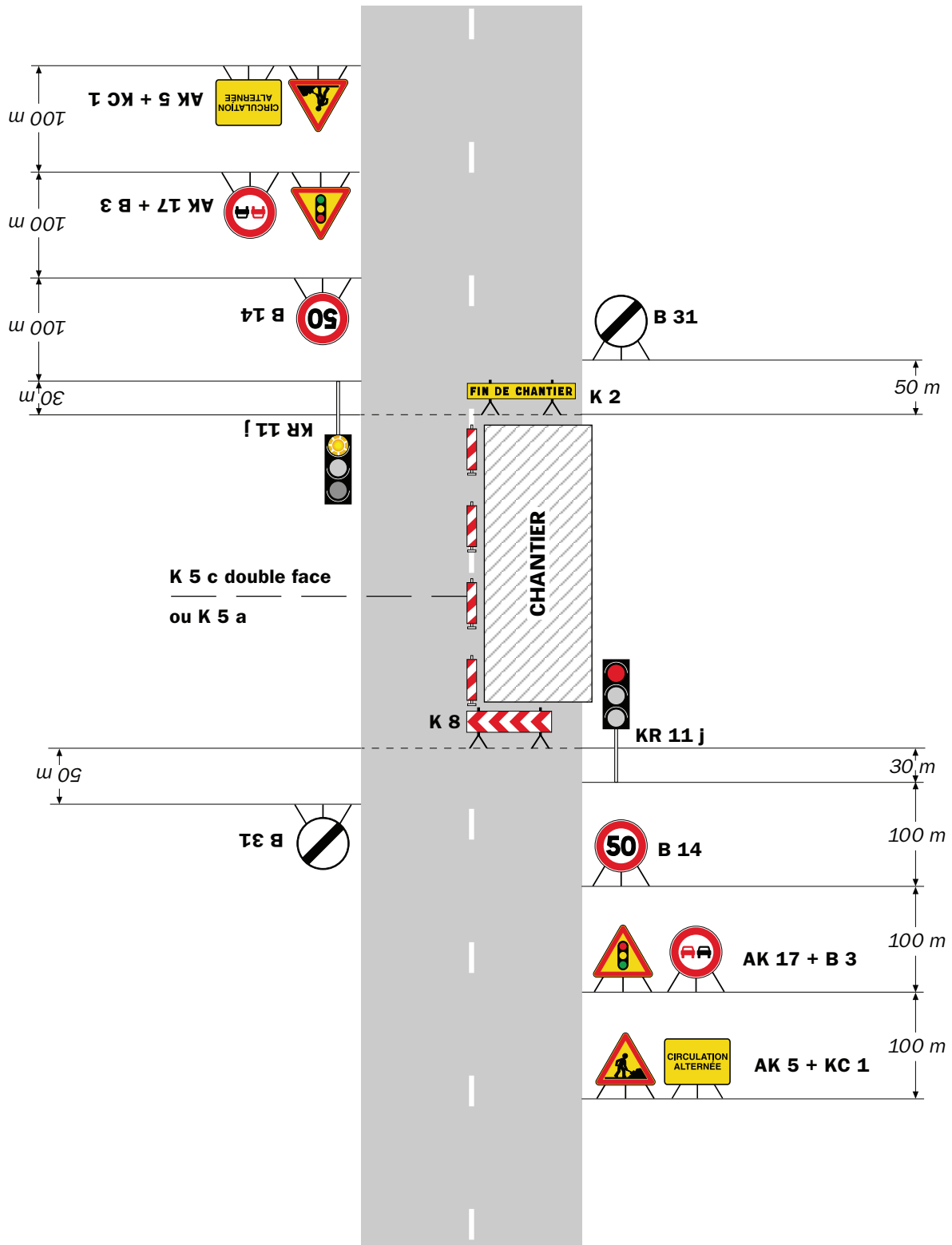
- Un panneau B 14 de limitation de vitesse à 70 km/h peut éventuellement être intercalé entre les panneaux AK 5 et KC 1.

Chantiers fixes

CF24

Alternat par signaux tricolores

Circulation alternée
Route à 2 voies



Remarque(s) :

- Schéma à appliquer notamment lorsque l'alternat doit être maintenu de nuit, en absence de visibilité réciproque.
- Pour le réglage des signaux tricolores : Cf. Signalisation temporaire - Les alternats.
- Un panneau B 14 de limitation de vitesse à 70 km/h peut éventuellement être intercalé entre les panneaux AK 5 et AK 17.

RÉPUBLIQUE FRANÇAISE



Arrêté N°2019-31339

Direction territoriale du Sud-Grésivaudan
service aménagement

**portant réglementation de la circulation
sur la RD154 du PR 5+813 au PR 6+556 (Quincieu) situés hors agglomération**

Le Président du Département de l'Isère

- Vu** la demande référencée Aff SEDI 18-002-330 en date du 03/05/2019 de Alp'Etudes pour le compte du Syndicat des énergies du Département de l'Isère
- Vu** le Code général des collectivités territoriales et notamment les articles L. 2213-1 à L. 2213-6 L. 3221-4 et L. 3221-5
- Vu** le Code de la route et notamment l'article R. 411-8
- Vu** le Code de la voirie routière
- Vu** la loi n° 82-213 du 2 mars 1982 relative aux droits et libertés des Communes, des Départements et des Régions, modifiée et complétée par la loi n° 82-623 du 22 juillet 1982, la loi n° 83-8 du 7 janvier 1983 et la loi n° 2004-809 du 13 août 2004 sur les libertés et responsabilités locales ;
- Vu** l'Instruction interministérielle sur la signalisation routière et notamment le livre 1, 4ème partie, signalisation de prescription
- VU** l'arrêté du 24 novembre 1967 modifié relatif à la signalisation des routes et autoroutes et l'instruction interministérielle modifiée portant sur le même objet
- Vu** l'arrêté 2015-256 du 4 février 2015 portant règlement de voirie départemental
- Vu** l'arrêté du Président du Département n°2018-4101 du 30/04/2018 portant délégation de signature
- Vu** l'arrêté portant autorisation de voirie n°2019-31338 en date du 03/05/2019

Considérant que les travaux de mise en place de fourreaux nécessitent de réglementer la circulation selon les dispositions indiquées dans les articles suivants, afin d'assurer la sécurité des usagers et des personnels travaillant sur le chantier réalisé par Alp'Etudes pour le compte du Syndicat des énergies du Département de l'Isère

Arrête :

Article 1

Les prescriptions suivantes s'appliquent :

- À compter du 03/06/2019 jusqu'au 29/06/2019, sur RD154 du PR 5+813 au PR 6+556 (Quincieu) situés hors agglomération, la circulation est alternée par feux ou K10 de 07 h 30 à 18 h 00.

Dès lors que l'empiétement du chantier induit une largeur de chaussée inférieure à 6 mètres, la circulation s'effectue par voie unique à sens alterné.

Le choix du type d'alternat doit être adapté en permanence à la configuration des lieux et au trafic.

De manière générale, tout alternat de circulation doit être mis en œuvre selon les principes définis dans le guide technique du SETRA volume 4 (édition 2000) relatif aux alternats.

Dès que possible, l'empiétement du chantier doit être ramené à sa largeur minimum afin de rétablir la possibilité de croisement de 2 véhicules poids lourds par suppression de l'alternat. Notamment chaque soir, chaque fin de semaine et de manière générale, en période hors activité du chantier.

En phase d'activité du chantier, l'alternat peut être réglé au choix, soit manuellement par piquets K10 (uniquement de jour), soit par feux type KR11(j ou v) ou soit par panneaux B15 / C18 (cf fiches CF22, CF23 ou CF24 du volume 1 du manuel du chef de chantier).

- La vitesse est systématiquement limitée à 50 km/h dès lors qu'un alternat de circulation est en place. (cf art 126-A de l'IISR)
- L'interdiction de dépasser est également instaurée (sur les sections sur lesquelles le dépassement est normalement autorisé)
- le passage des transports scolaires sera assuré s'il y a lieu.

Article 2

Le choix du (des) mode(s) d'exploitation du chantier est, normalement, préalablement déterminé par le Maître d'Oeuvre des travaux. Le(s) mode(s) d'exploitation du chantier est (sont) proposé(s) par l'entreprise chargée de réaliser les travaux à l'autorité détentrice du pouvoir de police de la circulation. Ils doivent être conformes au volume 6 du guide technique du SETRA relatif au choix d'un mode d'exploitation (édition 2002).

La signalisation réglementaire sera conforme aux dispositions de l'Instruction Interministérielle sur la signalisation routière.

Elle est à la charge financière et sous la responsabilité du Maître d'Ouvrage pendant toute la durée du chantier.

Elle est fournie, mise en place, remplacée et déposée, surveillée et maintenue par l'entreprise désignée par le Maître d'Ouvrage ou ses services.

Elle est sous contrôle de l'autorité détentrice du pouvoir de police de la circulation représentée par la direction territorialement compétente.

Le chantier peut être « fixe » ou « mobile » selon son mode de réalisation conformément aux articles 130.B.1 et 131 de la 8ème partie de l'Instruction Interministérielle sur la Signalisation Routière.

Le responsable de cette signalisation, Cecile Rey est joignable au : 06.77.63.15.11

Article 3

Le présent arrêté sera publié au recueil des actes administratifs du Département de

l'Isère.

Les dispositions du présent arrêté prendront effet à compter de la date de publication précitée et de celle de la mise en place effective de la signalisation prévue à l'article précédent.

Article 4

Le Directeur général des services du département de l'Isère,
Le Commandant du groupement de Gendarmerie de l'Isère,
Le demandeur,
Sont chargés, chacun en ce qui le concerne, de l'application du présent arrêté dont copie sera transmise aux services destinataires suivants :

La commune impactée par la restriction Quincieu

ANNEXES:
Arrêté temporaire
CF22
CF23
CF24

Conformément à l'article R 102 du Code des Tribunaux Administratifs, le présent arrêté pourra faire l'objet d'un recours contentieux devant le tribunal administratif compétent, dans un délai de deux mois à compter de sa date de notification ou de publication.

Conformément aux dispositions de la loi 78-17 du 06/01/1978 relative à l'informatique, aux fichiers et aux libertés, le bénéficiaire est informé qu'il dispose d'un droit d'accès et de rectification qu'il peut exercer, pour les informations le concernant, auprès de la collectivité signataire du présent document.



Formulaire de demande d'occupation du domaine public routier départemental

Formulaire adressé par courrier ou télécopie

Maison de Territoire Sud Gresivaudan - M Julien JARRAND MARTIN

Adresse postale : r Jules David, 38160 SAINT MARCELLIN

Télécopie :

I. SITUATION DES LIEUX

Commune : QUINCIEU

Route(s) Départementale(s) N° : ...154

Repérage (adresse, lieu-dit, PR, Ouvrage d'art concerné, données cadastrales, ...) :

Annexer un plan de situation (1/25 000 mini)

ci-joint

Grand-Maison et Manissolle.....

Hors agglomération

En agglomération

II. PETITIONNAIRE

(personne physique ou morale portant la présente demande (bureau d'études, entreprise réalisant les travaux ...)).

Nom de la société : Alp'Etudes (M d'œuvre)

Adresse : 137 rue Mayoussard

Code Postal : 38430

Ville : Moirans

Références du dossier : réf AE 850-21

Coordonnées du chargé d'affaire : Nom / Prénom Cécile REY-BALAYE

Téléphone : 06 77 63 15 11

Fax :/...../...../...../.....

E-mail : cecile.rey@alpetudes.fr

III. BENEFICIAIRE DE L'AUTORISATION

(personne physique ou morale occupant du domaine public routier départemental en vertu d'un texte légal ou réglementaire particulier)

Le pétitionnaire

Autre (si le bénéficiaire est différent du pétitionnaire, compléter les renseignements ci-dessous)

Nom de la société : SEDI

Adresse : 27 rue P Sépard

Code Postal : 38000

Ville : Grenoble

Références du dossier : Aff SEDI 18-002-330

Coordonnées du chargé d'affaire : Nom / Prénom M Thierry LE ROUX

Téléphone : (04) 58 17 17 16

Fax :/...../...../...../.....

E-mail : tleroux@sedi.fr

IV. NATURE DE LA DEMANDE

1. ALIGNEMENT : OUI NON

2. OUVRAGES / TRAVAUX (Annexer un plan coté)

| | |
|--|---|
| <input checked="" type="checkbox"/> Création d'ouvrage | <input type="checkbox"/> Intervention sur ouvrage existant (avec ouverture de tranchée) |
| Nature des travaux : Enfouissement des réseaux électriques et téléphoniques | |

| | | | |
|---|--|------------------------------|--|
| Branchement : <input checked="" type="checkbox"/> Oui <input type="checkbox"/> Non - Compteur : <input type="checkbox"/> Oui <input type="checkbox"/> Non | | | |
| Eau | Electricité | Gaz | Télécommunication |
| <input type="checkbox"/> Potable | <input type="checkbox"/> Aérien | <input type="checkbox"/> Oui | <input type="checkbox"/> Aérien |
| <input type="checkbox"/> Pluviale | <input checked="" type="checkbox"/> Souterrain | <input type="checkbox"/> Non | <input checked="" type="checkbox"/> Souterrain |
| <input type="checkbox"/> Usée | | | |

| | | | |
|--|--|------------------------------|--|
| Réseau : <input checked="" type="checkbox"/> Oui <input type="checkbox"/> Non | | | |
| Eau | Electricité | Gaz | Télécommunication |
| <input type="checkbox"/> Potable | <input type="checkbox"/> Aérien | <input type="checkbox"/> Oui | <input type="checkbox"/> Aérien |
| <input type="checkbox"/> Pluviale | <input checked="" type="checkbox"/> Souterrain | <input type="checkbox"/> Non | <input checked="" type="checkbox"/> Souterrain |
| <input type="checkbox"/> Usée | | | |

| | |
|---|--|
| Tranchée(s) | |
| Sous chaussée | Sous accotement |
| <input checked="" type="checkbox"/> Perpendiculaire à la voie | <input type="checkbox"/> Perpendiculaire à la voie |
| <input checked="" type="checkbox"/> Parallèle à la voie | <input type="checkbox"/> Parallèle à la voie |

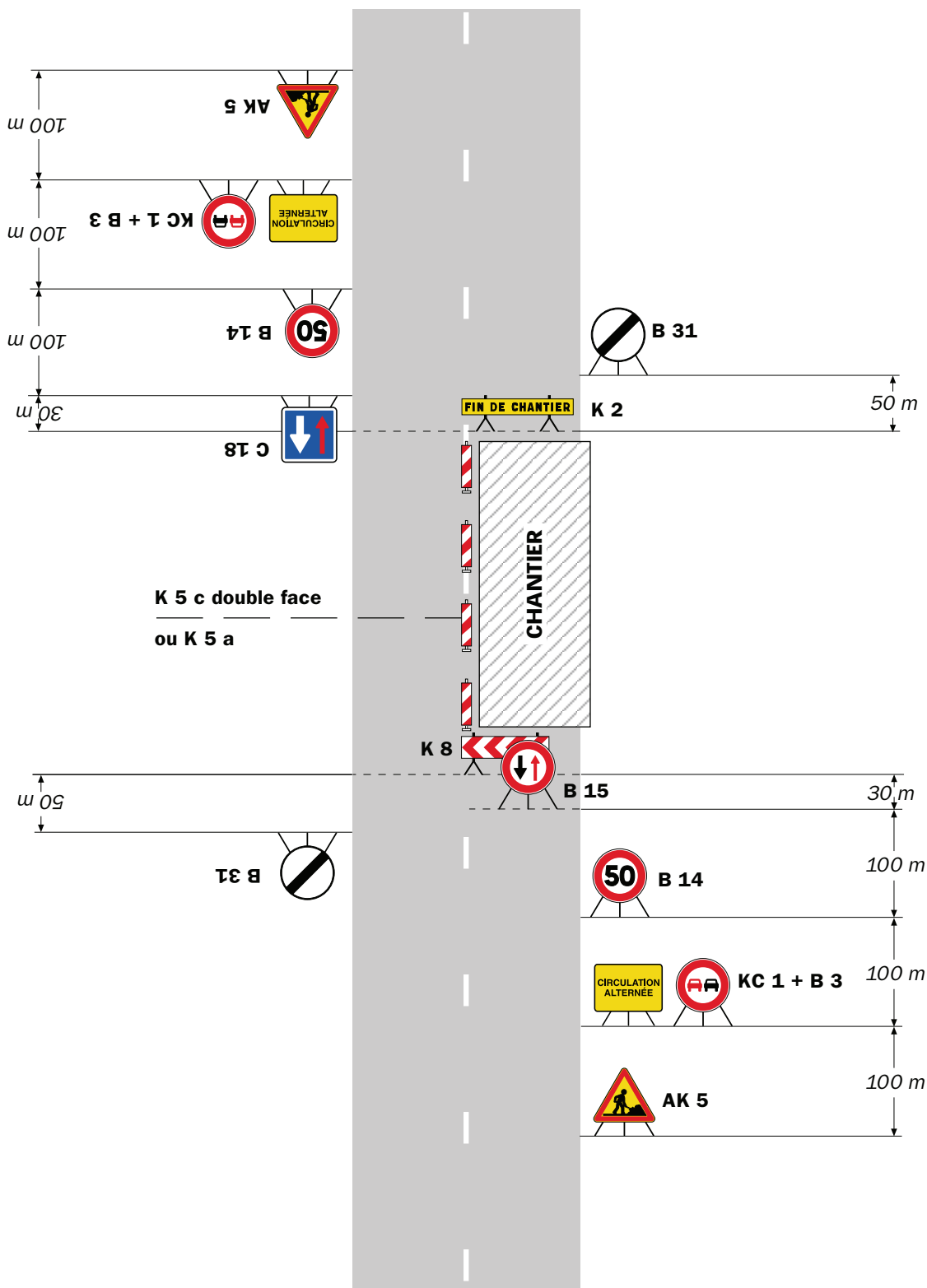
| | |
|---|---|
| Divers | |
| <input type="checkbox"/> Plantation <input type="checkbox"/> Portail <input type="checkbox"/> Construction de clôture N° déclaration préalable: Type <input type="checkbox"/> Autres (Définir) | <input type="checkbox"/> Aménagement d'accès N° permis de construire : <input type="checkbox"/> avec franchissement de fossé <input type="checkbox"/> sans franchissement de fossé <input type="checkbox"/> Nature de revêtement : |

Chantiers fixes



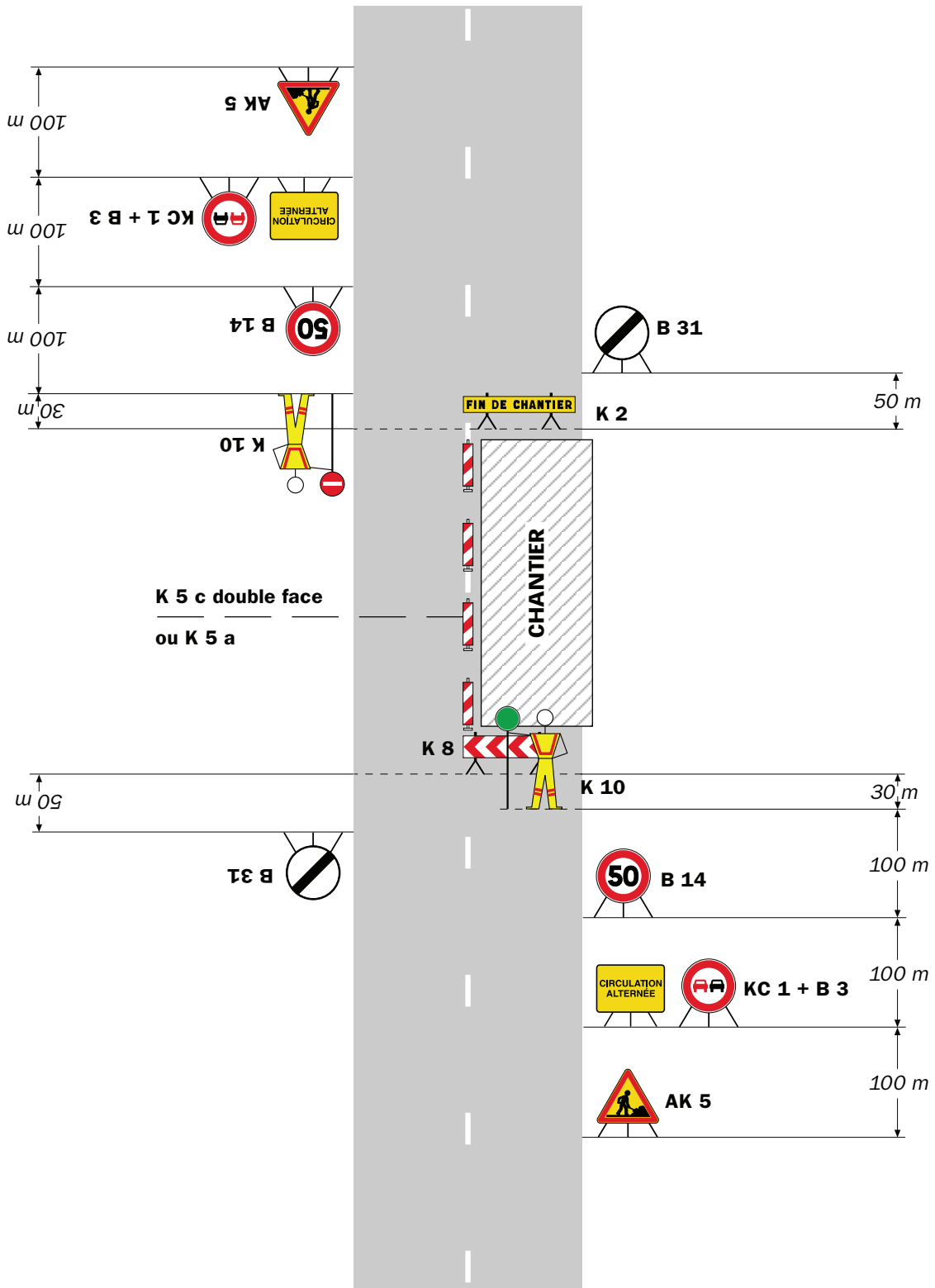
Alternat avec sens prioritaire

Circulation alternée
Route à 2 voies



Remarque(s) :

- Dispositif à n'utiliser qu'en cas de bonne visibilité réciproque et faible trafic.
- Cf. Signalisation temporaire - Les alternats.



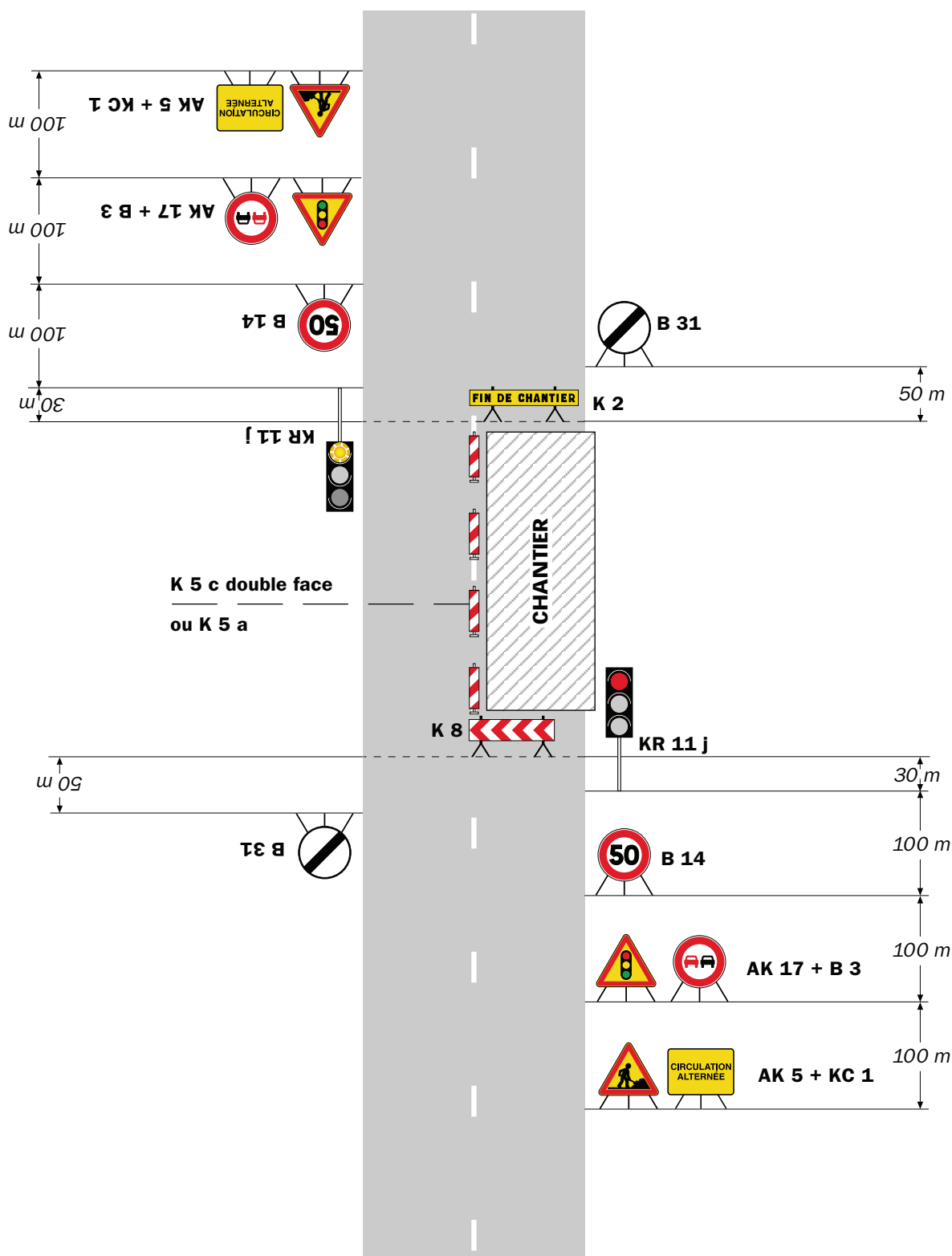
Remarque(s) :

- Dispositif applicable uniquement de jour et sous certaines conditions : Cf. Signalisation temporaire - Les alternats.

- Un panneau B 14 de limitation de vitesse à 70 km/h peut éventuellement être intercalé entre les panneaux AK 5 et KC 1.

Alternat par signaux tricolores

Circulation alternée Route à 2 voies



Remarque(s) :

- Schéma à appliquer notamment lorsque l'alternat doit être maintenu de nuit, en absence de visibilité réciproque.
- Pour le réglage des signaux tricolores : Cf. Signalisation temporaire - Les alternats.
- Un panneau B 14 de limitation de vitesse à 70 km/h peut éventuellement être intercalé entre les panneaux AK 5 et AK 17.

RÉPUBLIQUE FRANÇAISE



Arrêté N°2019-31359

Direction territoriale du Sud-Grésivaudan
service aménagement

**portant réglementation de la circulation
sur la RD518 du PR 83+0430 au PR 83+0500 (Saint-Romans) situés hors
agglomération**

Le Président du Département de l'Isère

- Vu** la demande de Toutenvert SAS
- Vu** le Code général des collectivités territoriales et notamment les articles L. 3221-4 et L. 3221-5
- Vu** le Code de la route et notamment l'article R. 411-8
- Vu** le Code de la voirie routière
- Vu** la loi n° 82-213 du 2 mars 1982 relative aux droits et libertés des Communes, des Départements et des Régions, modifiée et complétée par la loi n° 82-623 du 22 juillet 1982, la loi n° 83-8 du 7 janvier 1983 et la loi n° 2004-809 du 13 août 2004 sur les libertés et responsabilités locales ;
- Vu** l'Instruction interministérielle sur la signalisation routière et notamment le livre 1, 4ème partie, signalisation de prescription
- VU** l'arrêté du 24 novembre 1967 modifié relatif à la signalisation des routes et autoroutes et l'instruction interministérielle modifiée portant sur le même objet
- Vu** l'arrêté 2015-256 du 4 février 2015 portant règlement de voirie départemental
- Vu** l'arrêté du Président du Département n°2018-4101 du 30/04/2018 portant délégation de signature
- Vu** l'arrêté portant autorisation de voirie n°2019-30092 en date du 07/05/2019

Considérant que les travaux de mise en place de canalisations nécessitent de réglementer la circulation selon les dispositions indiquées dans les articles suivants, afin d'assurer la sécurité des usagers et des personnels travaillant sur le chantier réalisé par l'entreprise Toutenvert SAS

Arrête :

Article 1

Les prescriptions suivantes s'appliquent :

- À compter du 09/05/2019 jusqu'au 02/08/2019, sur RD518 du PR 83+0430 au PR

83+0500 (Saint-Romans) situés hors agglomération, la circulation est alternée par feux, B15+C18 et K10.

Dès lors que l'empiètement du chantier induit une largeur de chaussée inférieure à 6 mètres, la circulation s'effectue par voie unique à sens alterné.

Le choix du type d'alternat doit être adapté en permanence à la configuration des lieux et au trafic.

De manière générale, tout alternat de circulation doit être mis en œuvre selon les principes définis dans le guide technique du SETRA volume 4 (édition 2000) relatif aux alternats.

Dès que possible, l'empiètement du chantier doit être ramené à sa largeur minimum afin de rétablir la possibilité de croisement de 2 véhicules poids lourds par suppression de l'alternat. Notamment chaque soir, chaque fin de semaine et de manière générale, en période hors activité du chantier.

En phase d'activité du chantier, l'alternat peut être réglé au choix, soit manuellement par piquets K10 (uniquement de jour), soit par feux type KR11(j ou v) ou soit par panneaux B15 / C18 (cf fiches CF22, CF23 ou CF24 du volume 1 du manuel du chef de chantier).

- La vitesse est systématiquement limitée à 50 km/h dès lors qu'un alternat de circulation est en place. (cf art 126-A de l'IISR)
- L'interdiction de dépasser est également instaurée (sur les sections sur lesquelles le dépassement est normalement autorisé)

Article 2

Le choix du (des) mode(s) d'exploitation du chantier est, normalement, préalablement déterminé par le Maître d'Oeuvre des travaux. Le(s) mode(s) d'exploitation du chantier est (sont) proposé(s) par l'entreprise chargée de réaliser les travaux à l'autorité détentrice du pouvoir de police de la circulation. Ils doivent être conformes au volume 6 du guide technique du SETRA relatif au choix d'un mode d'exploitation (édition 2002).

La signalisation réglementaire sera conforme aux dispositions de l'Instruction Interministérielle sur la signalisation routière.

Elle est à la charge financière et sous la responsabilité du Maître d'Ouvrage pendant toute la durée du chantier.

Elle est fournie, mise en place, remplacée et déposée, surveillée et maintenue par l'entreprise désignée par le Maître d'Ouvrage ou ses services.

Elle est sous contrôle de l'autorité détentrice du pouvoir de police de la circulation représentée par la direction territorialement compétente.

Le chantier peut être « fixe » ou « mobile » selon son mode de réalisation conformément aux articles 130.B.1 et 131 de la 8ème partie de l'Instruction Interministérielle sur la Signalisation Routière.

Le responsable de cette signalisation, Laurent Joubert est joignable au : 06-81-03-04-12

Article 3

Le présent arrêté sera publié au recueil des actes administratifs du Département de l'Isère.

Les dispositions du présent arrêté prendront effet à compter de la date de publication précitée et de celle de la mise en place effective de la signalisation prévue à l'article

précédent.

Article 4

Le Directeur général des services du département de l'Isère,
Le Commandant du groupement de Gendarmerie de l'Isère,
Le demandeur,

Sont chargés, chacun en ce qui le concerne, de l'application du présent arrêté dont copie sera transmise aux services destinataires suivants :

La commune impactée par la restriction Saint-Romans

Conformément à l'article R 102 du Code des Tribunaux Administratifs, le présent arrêté pourra faire l'objet d'un recours contentieux devant le tribunal administratif compétent, dans un délai de deux mois à compter de sa date de notification ou de publication.

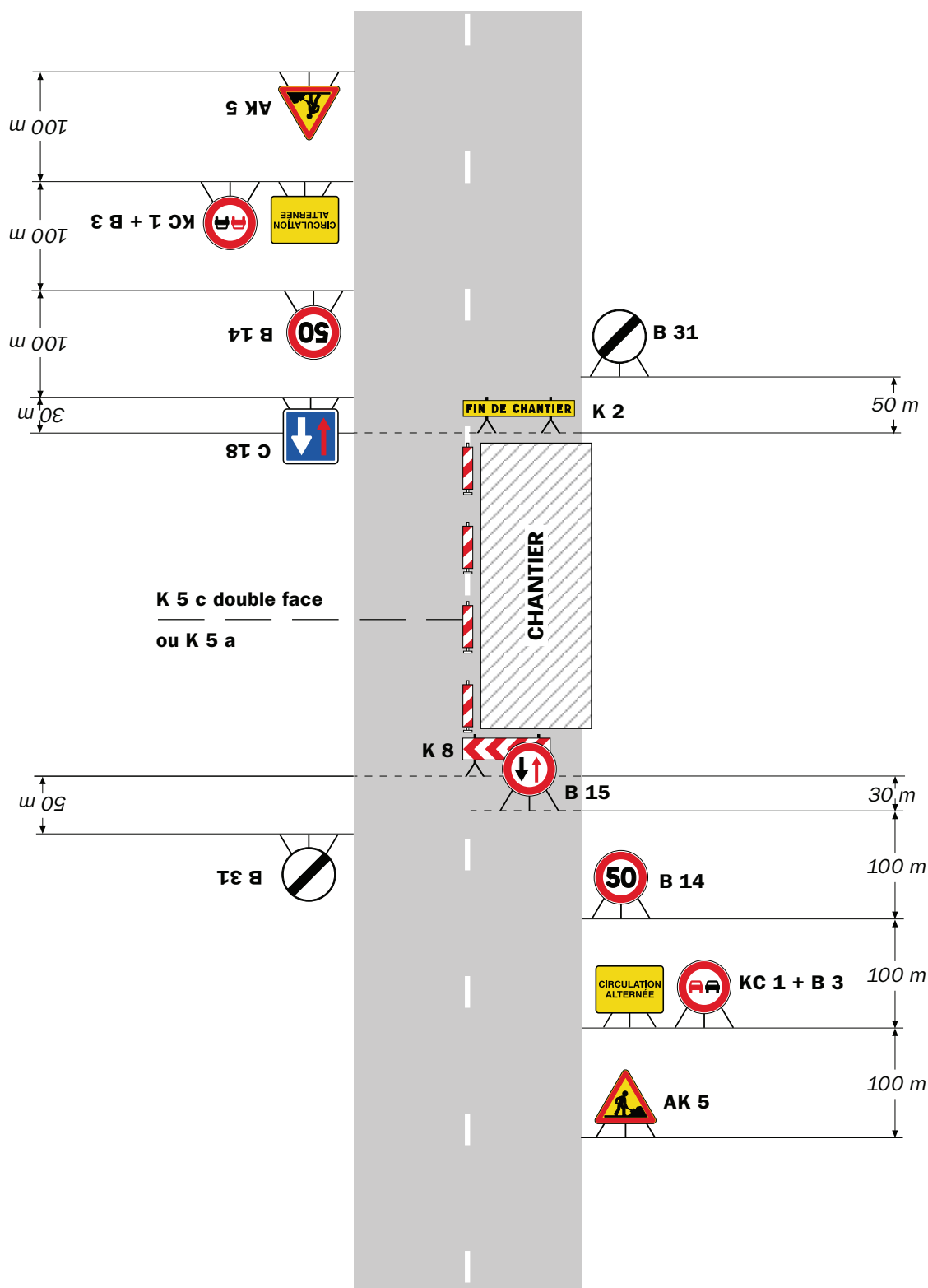
Conformément aux dispositions de la loi 78-17 du 06/01/1978 relative à l'informatique, aux fichiers et aux libertés, le bénéficiaire est informé qu'il dispose d'un droit d'accès et de rectification qu'il peut exercer, pour les informations le concernant, auprès de la collectivité signataire du présent document.

Chantiers fixes

CF22

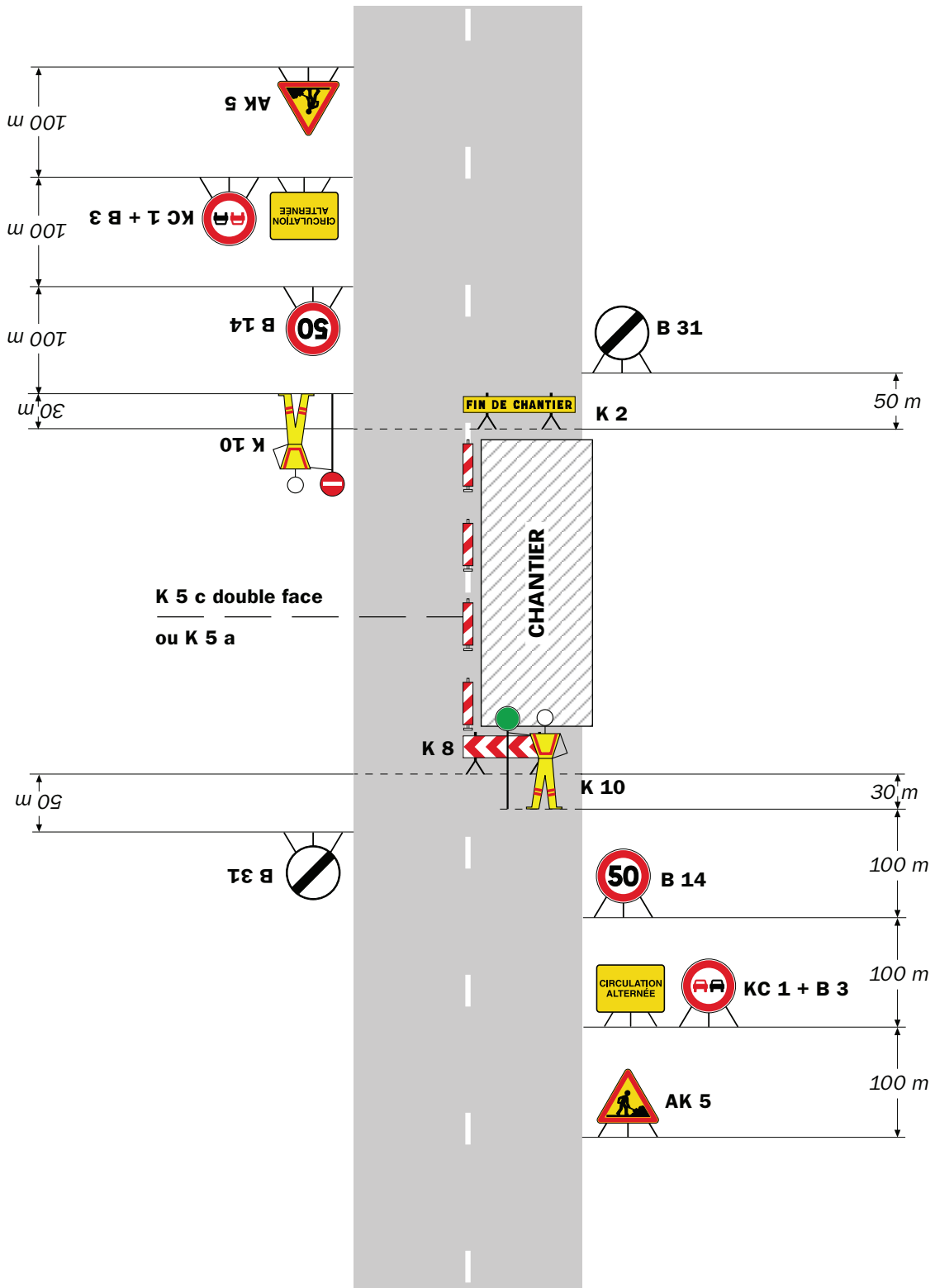
Alternat avec sens prioritaire

Circulation alternée
Route à 2 voies



Remarque(s) :

- Dispositif à n'utiliser qu'en cas de bonne visibilité réciproque et faible trafic.
- Cf. Signalisation temporaire - Les alternats.



Remarque(s) :

- Dispositif applicable uniquement de jour et sous certaines conditions : Cf. Signalisation temporaire - Les alternats.

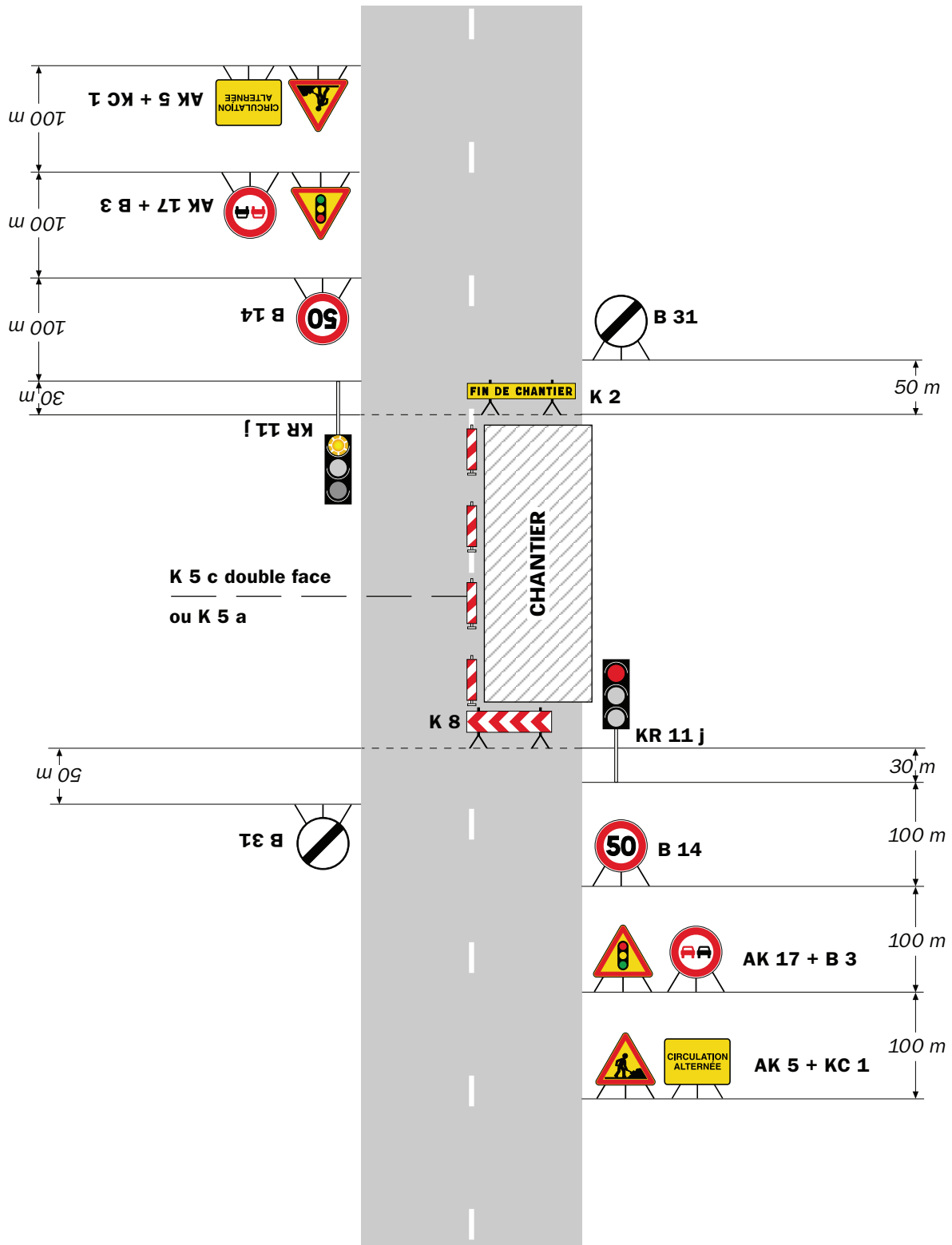
- Un panneau B 14 de limitation de vitesse à 70 km/h peut éventuellement être intercalé entre les panneaux AK 5 et KC 1.

Chantiers fixes

CF24

Alternat par signaux tricolores

Circulation alternée
Route à 2 voies



Remarque(s) :

- Schéma à appliquer notamment lorsque l'alternat doit être maintenu de nuit, en absence de visibilité réciproque.
- Pour le réglage des signaux tricolores : Cf. Signalisation temporaire - Les alternats.
- Un panneau B 14 de limitation de vitesse à 70 km/h peut éventuellement être intercalé entre les panneaux AK 5 et AK 17.

RÉPUBLIQUE FRANÇAISE



Arrêté N°2019-31361

Direction territoriale du Sud-Grésivaudan
service aménagement

**portant réglementation de la circulation
sur la RD58 du PR 7+0170 au PR 7+0450 (Saint-Romans) situés hors
agglomération**

Le Président du Département de l'Isère

- Vu** la demande de Toutenvert SAS
- Vu** le Code général des collectivités territoriales et notamment les articles L. 3221-4 et L. 3221-5
- Vu** le Code de la route et notamment l'article R. 411-8
- Vu** le Code de la voirie routière
- Vu** la loi n° 82-213 du 2 mars 1982 relative aux droits et libertés des Communes, des Départements et des Régions, modifiée et complétée par la loi n° 82-623 du 22 juillet 1982, la loi n° 83-8 du 7 janvier 1983 et la loi n° 2004-809 du 13 août 2004 sur les libertés et responsabilités locales ;
- Vu** l'Instruction interministérielle sur la signalisation routière et notamment le livre 1, 4ème partie, signalisation de prescription
- VU** l'arrêté du 24 novembre 1967 modifié relatif à la signalisation des routes et autoroutes et l'instruction interministérielle modifiée portant sur le même objet
- Vu** l'arrêté 2015-256 du 4 février 2015 portant règlement de voirie départemental
- Vu** l'arrêté du Président du Département n°2018-4101 du 30/04/2018 portant délégation de signature
- Vu** l'arrêté portant autorisation de voirie n°2018-31627 en date du 07/05/2019

Considérant que les travaux de mise en place de canalisations nécessitent de réglementer la circulation selon les dispositions indiquées dans les articles suivants, afin d'assurer la sécurité des usagers et des personnels travaillant sur le chantier réalisé par l'entreprise Toutenvert SAS

Arrête :

Article 1

Les prescriptions suivantes s'appliquent :

- À compter du 09/05/2019 jusqu'au 02/08/2019, sur RD58 du PR 7+0170 au PR

7+0450 (Saint-Romans) situés hors agglomération, la circulation est alternée par feux, B15+C18 et K10.

Dès lors que l'empiètement du chantier induit une largeur de chaussée inférieure à 6 mètres, la circulation s'effectue par voie unique à sens alterné.

Le choix du type d'alternat doit être adapté en permanence à la configuration des lieux et au trafic.

De manière générale, tout alternat de circulation doit être mis en œuvre selon les principes définis dans le guide technique du SETRA volume 4 (édition 2000) relatif aux alternats.

Dès que possible, l'empiètement du chantier doit être ramené à sa largeur minimum afin de rétablir la possibilité de croisement de 2 véhicules poids lourds par suppression de l'alternat. Notamment chaque soir, chaque fin de semaine et de manière générale, en période hors activité du chantier.

En phase d'activité du chantier, l'alternat peut être réglé au choix, soit manuellement par piquets K10 (uniquement de jour), soit par feux type KR11(j ou v) ou soit par panneaux B15 / C18 (cf fiches CF22, CF23 ou CF24 du volume 1 du manuel du chef de chantier).

- La vitesse est systématiquement limitée à 50 km/h dès lors qu'un alternat de circulation est en place. (cf art 126-A de l'IISR)
- L'interdiction de dépasser est également instaurée (sur les sections sur lesquelles le dépassement est normalement autorisé)

Article 2

Le choix du (des) mode(s) d'exploitation du chantier est, normalement, préalablement déterminé par le Maître d'Oeuvre des travaux. Le(s) mode(s) d'exploitation du chantier est (sont) proposé(s) par l'entreprise chargée de réaliser les travaux à l'autorité détentrice du pouvoir de police de la circulation. Ils doivent être conformes au volume 6 du guide technique du SETRA relatif au choix d'un mode d'exploitation (édition 2002).

La signalisation réglementaire sera conforme aux dispositions de l'Instruction Interministérielle sur la signalisation routière.

Elle est à la charge financière et sous la responsabilité du Maître d'Ouvrage pendant toute la durée du chantier.

Elle est fournie, mise en place, remplacée et déposée, surveillée et maintenue par l'entreprise désignée par le Maître d'Ouvrage ou ses services.

Elle est sous contrôle de l'autorité détentrice du pouvoir de police de la circulation représentée par la direction territorialement compétente.

Le chantier peut être « fixe » ou « mobile » selon son mode de réalisation conformément aux articles 130.B.1 et 131 de la 8ème partie de l'Instruction Interministérielle sur la Signalisation Routière.

Le responsable de cette signalisation, Laurent Joubert est joignable au : 06-81-03-04-12

Article 3

Le présent arrêté sera publié au recueil des actes administratifs du Département de l'Isère.

Les dispositions du présent arrêté prendront effet à compter de la date de publication précitée et de celle de la mise en place effective de la signalisation prévue à l'article

précédent.

Article 4

Le Directeur général des services du département de l'Isère,
Le Commandant du groupement de Gendarmerie de l'Isère,
Le demandeur,

Sont chargés, chacun en ce qui le concerne, de l'application du présent arrêté dont copie sera transmise aux services destinataires suivants :

La commune impactée par la restriction Saint-Romans

Conformément à l'article R 102 du Code des Tribunaux Administratifs, le présent arrêté pourra faire l'objet d'un recours devant le tribunal administratif compétent, dans un délai de deux mois à compter de sa date de notification ou de publication.

avant le tribunal administratif

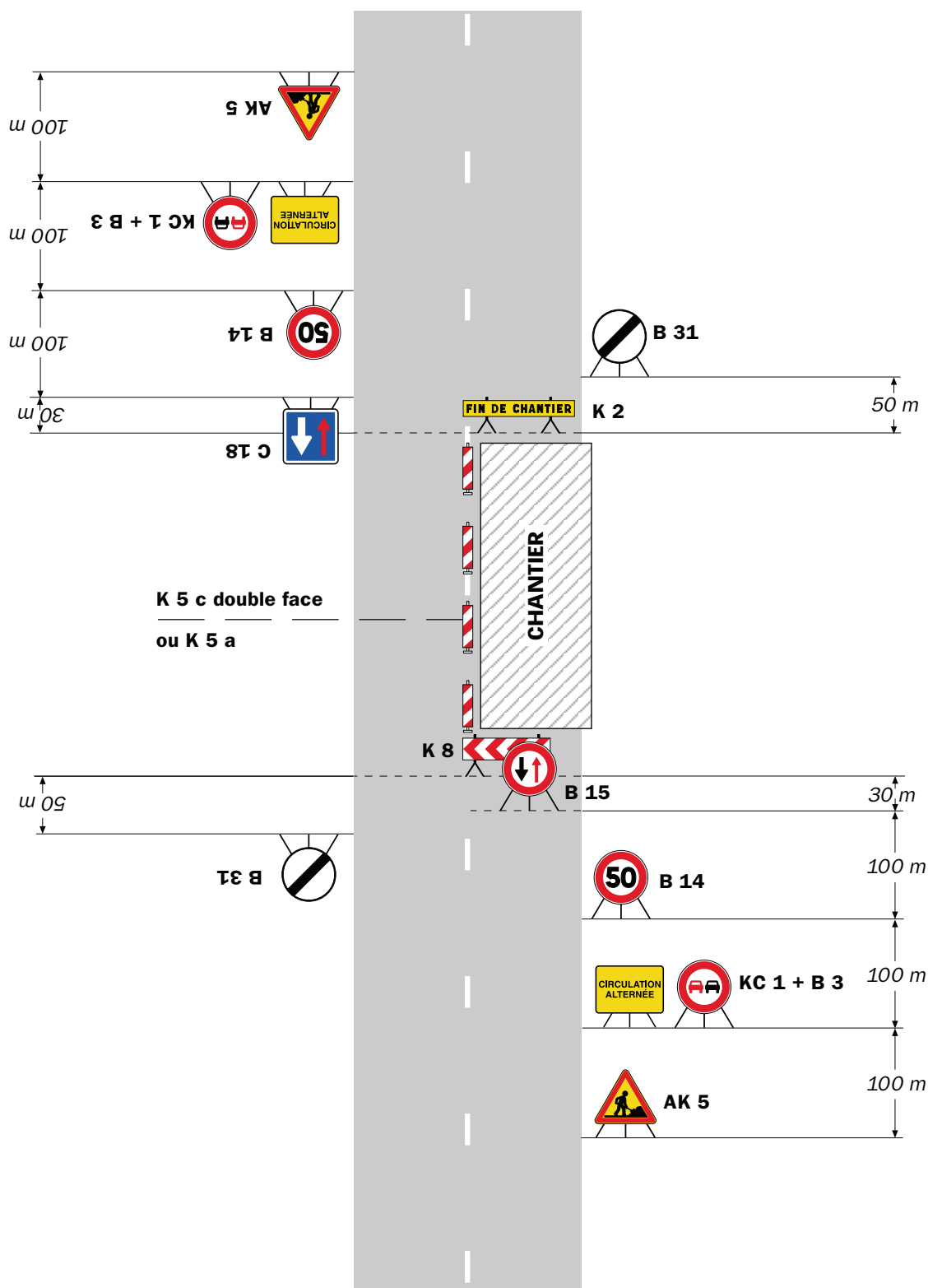
Conformément aux dispositions de la loi 78-17 du 06/01/1978 relative à l'informatique, aux fichiers et aux libertés, le bénéficiaire est informé qu'il dispose d'un droit d'accès et de rectification qu'il peut exercer, pour les informations le concernant, auprès de la collectivité signataire du présent document.

Chantiers fixes

CF22

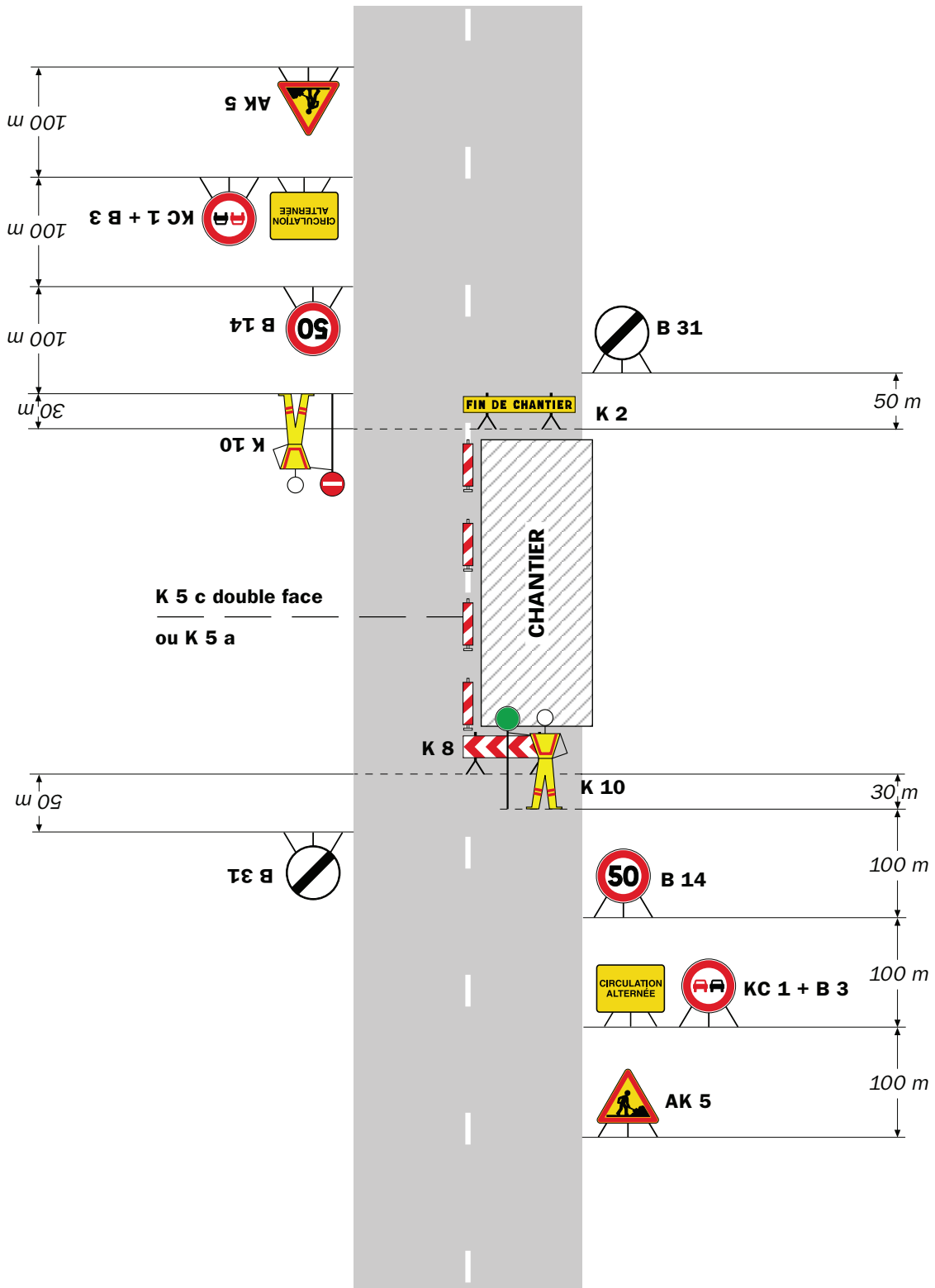
Alternat avec sens prioritaire

Circulation alternée
Route à 2 voies



Remarque(s) :

- Dispositif à n'utiliser qu'en cas de bonne visibilité réciproque et faible trafic.
- Cf. Signalisation temporaire - Les alternats.



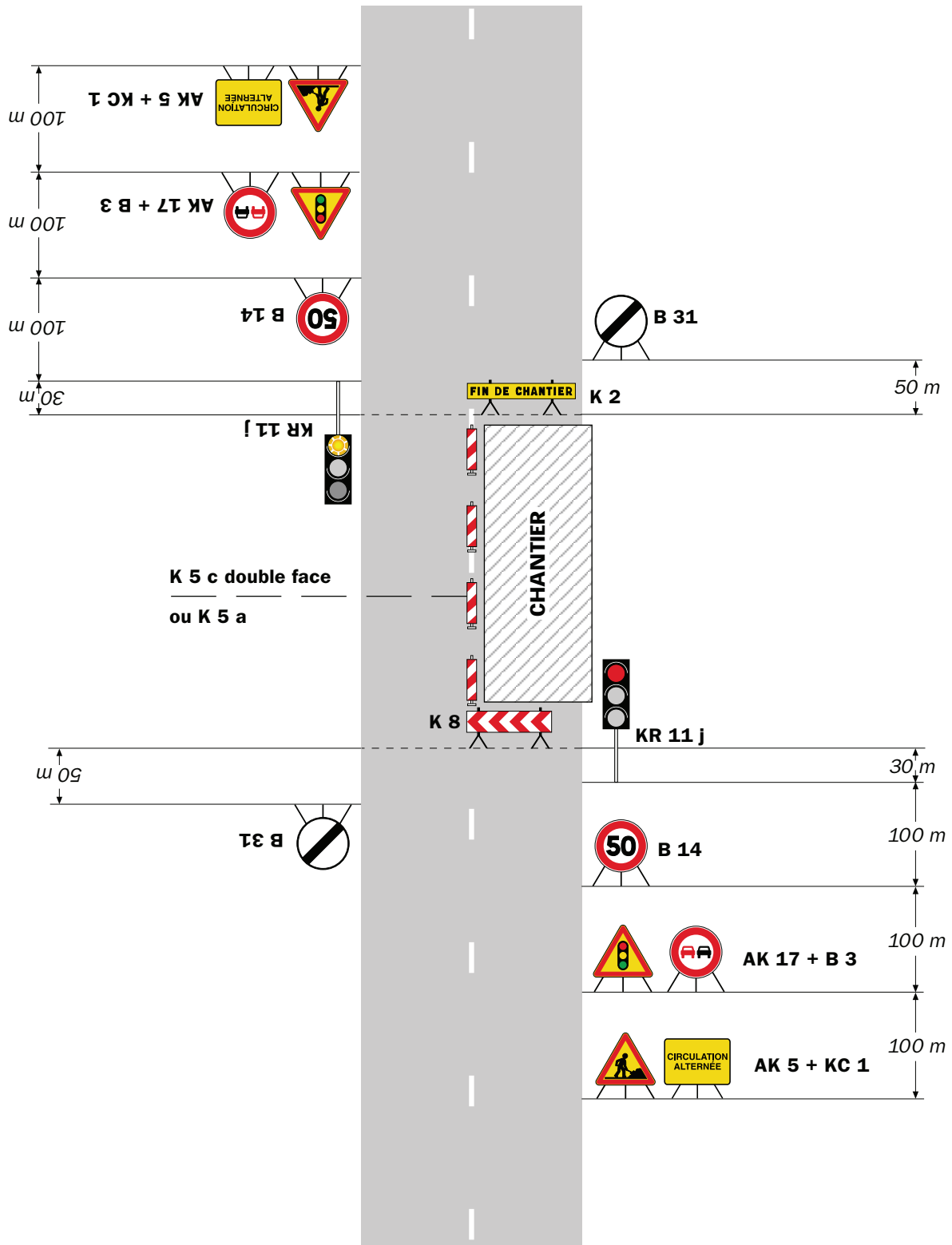
Remarque(s) :

- Dispositif applicable uniquement de jour et sous certaines conditions : Cf. Signalisation temporaire - Les alternats.

- Un panneau B 14 de limitation de vitesse à 70 km/h peut éventuellement être intercalé entre les panneaux AK 5 et KC 1.

Alternat par signaux tricolores

Circulation alternée Route à 2 voies



Remarque(s) :

- Schéma à appliquer notamment lorsque l'alternat doit être maintenu de nuit, en absence de visibilité réciproque.
- Pour le réglage des signaux tricolores : Cf. Signalisation temporaire - Les alternats.
- Un panneau B 14 de limitation de vitesse à 70 km/h peut éventuellement être intercalé entre les panneaux AK 5 et AK 17.

RÉPUBLIQUE FRANÇAISE



Arrêté N°2019-31445

Direction territoriale du Sud-Grésivaudan
service aménagement

**portant réglementation de la circulation
sur la RD71 au PR 17+0285 (Murinais) situé hors agglomération et D71K au
PR5+0713 (Murinais) situé hors agglomération**

Le Président du Département de l'Isère

- Vu** la demande en date du 15/05/2019 de M Giroud Ludovic
- Vu** le Code général des collectivités territoriales et notamment les articles L. 3221-4 et L. 3221-5
- Vu** le Code de la route et notamment l'article R. 411-8
- Vu** le Code de la voirie routière
- Vu** la loi n° 82-213 du 2 mars 1982 relative aux droits et libertés des Communes, des Départements et des Régions, modifiée et complétée par la loi n° 82-623 du 22 juillet 1982, la loi n° 83-8 du 7 janvier 1983 et la loi n° 2004-809 du 13 août 2004 sur les libertés et responsabilités locales ;
- Vu** l'Instruction interministérielle sur la signalisation routière et notamment le livre 1, 4ème partie, signalisation de prescription
- VU** l'arrêté du 24 novembre 1967 modifié relatif à la signalisation des routes et autoroutes et l'instruction interministérielle modifiée portant sur le même objet
- Vu** l'arrêté 2015-256 du 4 février 2015 portant règlement de voirie départemental
- Vu** l'arrêté du Président du Département n°2018-4101 du 30/04/2018 portant délégation de signature

Considérant que les travaux de mise en place de canalisations nécessitent de réglementer la circulation selon les dispositions indiquées dans les articles suivants, afin d'assurer la sécurité des usagers et des personnels travaillant sur le chantier réalisé par l'entreprise M Giroud Ludovic

Arrête :

Article 1

Les prescriptions suivantes s'appliquent :

- À compter du 17/05/2019 jusqu'au 20/05/2019, sur RD71 au PR 17+0285 (Murinais) situé hors agglomération et D71K au PR5+0713 (Murinais) situé hors

agglomération, la circulation est alternée par feux, B15+C18 et K10 de 08 h 00 à 18 h 00.

Dès lors que l'empiètement du chantier induit une largeur de chaussée inférieure à 6 mètres, la circulation s'effectue par voie unique à sens alterné.

Le choix du type d'alternat doit être adapté en permanence à la configuration des lieux et au trafic.

De manière générale, tout alternat de circulation doit être mis en œuvre selon les principes définis dans le guide technique du SETRA volume 4 (édition 2000) relatif aux alternats.

Dès que possible, l'empiètement du chantier doit être ramené à sa largeur minimum afin de rétablir la possibilité de croisement de 2 véhicules poids lourds par suppression de l'alternat. Notamment chaque soir, chaque fin de semaine et de manière générale, en période hors activité du chantier.

En phase d'activité du chantier, l'alternat peut être réglé au choix, soit manuellement par piquets K10 (uniquement de jour), soit par feux type KR11(j ou v) ou soit par panneaux B15 / C18 (cf fiches CF22, CF23 ou CF24 du volume 1 du manuel du chef de chantier).

- La vitesse est systématiquement limitée à 50 km/h dès lors qu'un alternat de circulation est en place. (cf art 126-A de l'IISR)
- L'interdiction de dépasser est également instaurée (sur les sections sur lesquelles le dépassement est normalement autorisé)

Article 2

Le choix du (des) mode(s) d'exploitation du chantier est, normalement, préalablement déterminé par le Maître d'Oeuvre des travaux. Le(s) mode(s) d'exploitation du chantier est (sont) proposé(s) par l'entreprise chargée de réaliser les travaux à l'autorité détentrice du pouvoir de police de la circulation. Ils doivent être conformes au volume 6 du guide technique du SETRA relatif au choix d'un mode d'exploitation (édition 2002).

La signalisation réglementaire sera conforme aux dispositions de l'Instruction Interministérielle sur la signalisation routière.

Elle est à la charge financière et sous la responsabilité du Maître d'Ouvrage pendant toute la durée du chantier.

Elle est fournie, mise en place, remplacée et déposée, surveillée et maintenue par l'entreprise désignée par le Maître d'Ouvrage ou ses services.

Elle est sous contrôle de l'autorité détentrice du pouvoir de police de la circulation représentée par la direction territorialement compétente.

Le chantier peut être « fixe » ou « mobile » selon son mode de réalisation conformément aux articles 130.B.1 et 131 de la 8ème partie de l'Instruction Interministérielle sur la Signalisation Routière.

Le responsable de cette signalisation, Giroud Ludovic est joignable au : 0621620370

Article 3

Le présent arrêté sera publié au recueil des actes administratifs du Département de l'Isère.

Les dispositions du présent arrêté prendront effet à compter de la date de publication précitée et de celle de la mise en place effective de la signalisation prévue à l'article

précédent.

Article 4

Le Directeur général des services du département de l'Isère,
Le Commandant du groupement de Gendarmerie de l'Isère,
Le demandeur,

Sont chargés, chacun en ce qui le concerne, de l'application du présent arrêté dont copie sera transmise aux services destinataires suivants :

La commune impactée par la restriction Murinais

Conformément à l'article R 102 du Code des Tribunaux Administratifs, le présent arrêté pourra faire l'objet d'un recours contentieux devant le tribunal administratif compétent, dans un délai de deux mois à compter de sa date de notification ou de publication.

Conformément aux dispositions de la loi 78-17 du 06/01/1978 relative à l'informatique, aux fichiers et aux libertés d'accès et de rectification qu'il peut exercer, pour les informations le concernant, auprès de la collectivité signataire

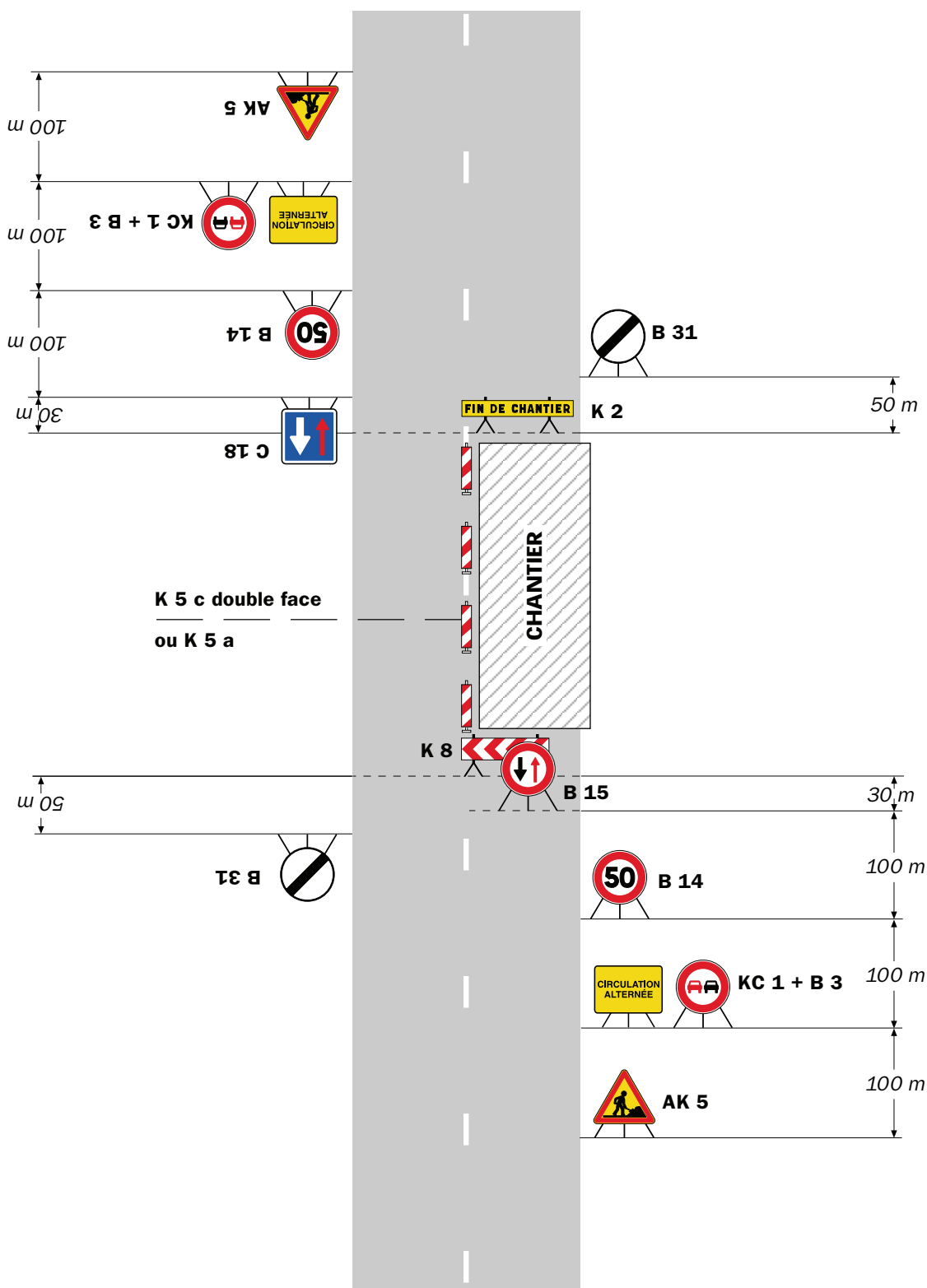
ormé qu'il dispose d'un droit

Chantiers fixes

CF22

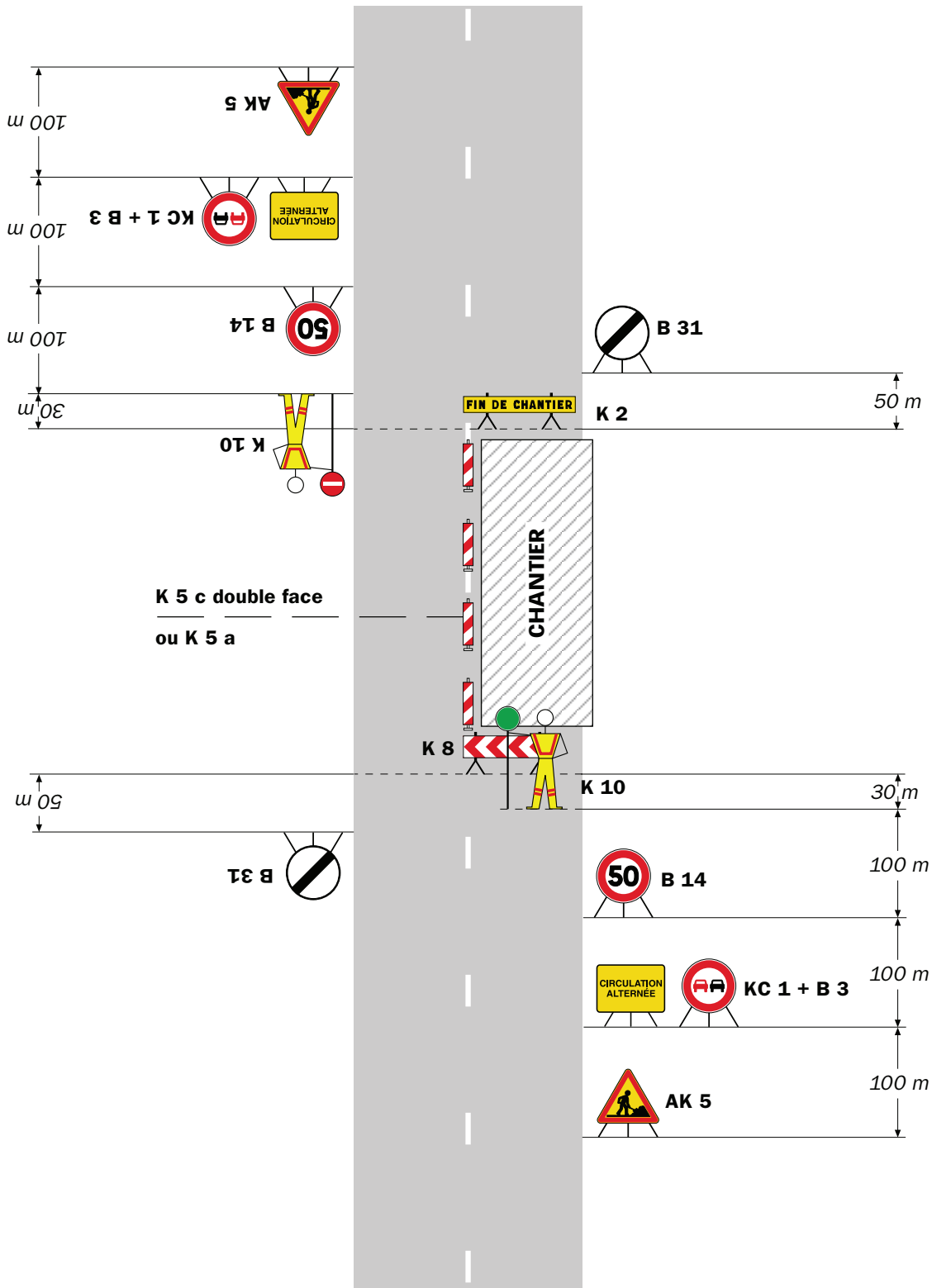
Alternat avec sens prioritaire

Circulation alternée
Route à 2 voies



Remarque(s) :

- Dispositif à n'utiliser qu'en cas de bonne visibilité réciproque et faible trafic.
- Cf. Signalisation temporaire - Les alternats.



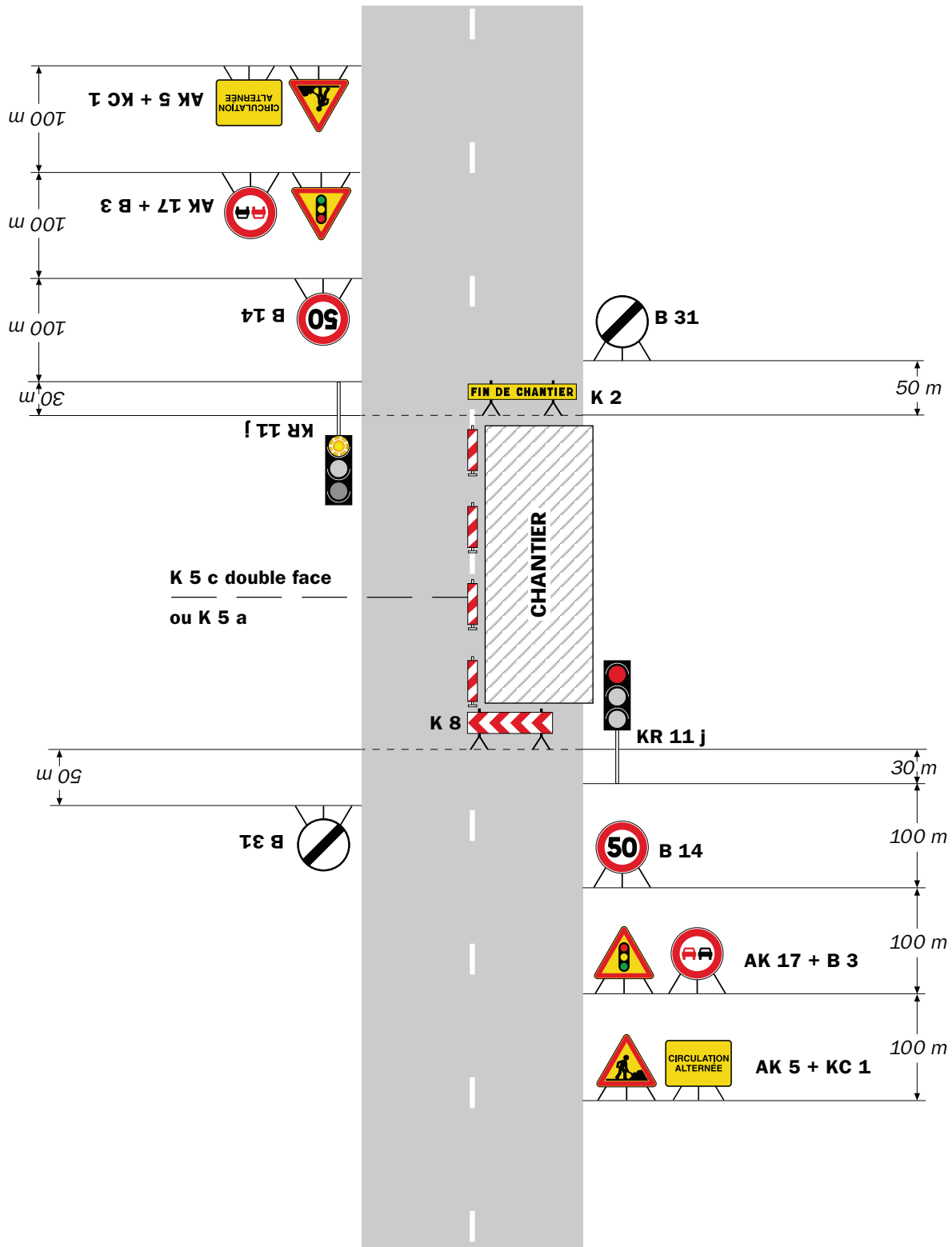
Remarque(s) :

- Dispositif applicable uniquement de jour et sous certaines conditions : Cf. Signalisation temporaire - Les alternats.

- Un panneau B 14 de limitation de vitesse à 70 km/h peut éventuellement être intercalé entre les panneaux AK 5 et KC 1.

Alternat par signaux tricolores

Circulation alternée Route à 2 voies



Remarque(s) :

- Schéma à appliquer notamment lorsque l'alternat doit être maintenu de nuit, en absence de visibilité réciproque.
- Pour le réglage des signaux tricolores : Cf. Signalisation temporaire - Les alternats.
- Un panneau B 14 de limitation de vitesse à 70 km/h peut éventuellement être intercalé entre les panneaux AK 5 et AK 17.

RÉPUBLIQUE FRANÇAISE



Arrêté N°2019-31469

Direction territoriale du Sud-Grésivaudan
service aménagement

**portant réglementation de la circulation
sur la RD1532 du PR 15+0600 au PR 15+0700 (Cognin-les-Gorges) situés hors
agglomération**

Le Président du Département de l'Isère

- Vu** la demande en date du 17/05/2019 de Constructel
- Vu** le Code général des collectivités territoriales et notamment les articles L. 3221-4 et L. 3221-5
- Vu** le Code de la route et notamment l'article R. 411-8
- Vu** le Code de la voirie routière
- Vu** la loi n° 82-213 du 2 mars 1982 relative aux droits et libertés des Communes, des Départements et des Régions, modifiée et complétée par la loi n° 82-623 du 22 juillet 1982, la loi n° 83-8 du 7 janvier 1983 et la loi n° 2004-809 du 13 août 2004 sur les libertés et responsabilités locales ;
- Vu** l'Instruction interministérielle sur la signalisation routière et notamment le livre 1, 4ème partie, signalisation de prescription
- Vu** le décret n° 2010-578 du 31 mai 2010 modifiant le décret 2009-615 du 3 juin 2009 portant inscription de la R.D. D1532 dans la nomenclature des voies à grande circulation
- VU** l'arrêté du 24 novembre 1967 modifié relatif à la signalisation des routes et autoroutes et l'instruction interministérielle modifiée portant sur le même objet
- Vu** l'arrêté 2015-256 du 4 février 2015 portant règlement de voirie départemental
- Vu** l'arrêté du Président du Département n°2018-4101 du 30/04/2018 portant délégation de signature
- Vu** l'arrêté portant autorisation de voirie n°2019-31467 en date du 17/05/2019

Considérant que les travaux de mise en place de fourreaux nécessitent de réglementer la circulation selon les dispositions indiquées dans les articles suivants, afin d'assurer la sécurité des usagers et des personnels travaillant sur le chantier réalisé par l'entreprise Constructel

Arrête :

Article 1

Les prescriptions suivantes s'appliquent :

- À compter du 20/05/2019 jusqu'au 28/06/2019, sur RD1532 du PR 15+0600 au PR 15+0700 (Cognin-les-Gorges) situés hors agglomération, la circulation est alternée par feux.

Dès lors que l'empiètement du chantier induit une largeur de chaussée inférieure à 6 mètres, la circulation s'effectue par voie unique à sens alterné.

Le choix du type d'alternat doit être adapté en permanence à la configuration des lieux et au trafic.

De manière générale, tout alternat de circulation doit être mis en œuvre selon les principes définis dans le guide technique du SETRA volume 4 (édition 2000) relatif aux alternats.

Dès que possible, l'empiètement du chantier doit être ramené à sa largeur minimum afin de rétablir la possibilité de croisement de 2 véhicules poids lourds par suppression de l'alternat. Notamment chaque soir, chaque fin de semaine et de manière générale, en période hors activité du chantier.

En phase d'activité du chantier, l'alternat peut être réglé au choix, soit manuellement par piquets K10 (uniquement de jour), soit par feux type KR11(j ou v) ou soit par panneaux B15 / C18 (cf fiches CF22, CF23 ou CF24 du volume 1 du manuel du chef de chantier).

- La vitesse est systématiquement limitée à 50 km/h dès lors qu'un alternat de circulation est en place. (cf art 126-A de l'IISR)
- L'interdiction de dépasser est également instaurée (sur les sections sur lesquelles le dépassement est normalement autorisé)

Article 2

Si la période prévisionnelle des travaux intègre des jours hors chantier, selon la circulaire n°96-14 du 6 février 1996 relative à l'exploitation sous chantier, les travaux ne devront pas entraîner de réduction de capacité du trafic routier habituel.

Article 3

Le choix du (des) mode(s) d'exploitation du chantier est, normalement, préalablement déterminé par le Maître d'Oeuvre des travaux. Le(s) mode(s) d'exploitation du chantier est (sont) proposé(s) par l'entreprise chargée de réaliser les travaux à l'autorité détentrice du pouvoir de police de la circulation. Ils doivent être conformes au volume 6 du guide technique du SETRA relatif au choix d'un mode d'exploitation (édition 2002).

La signalisation réglementaire sera conforme aux dispositions de l'Instruction Interministérielle sur la signalisation routière.

Elle est à la charge financière et sous la responsabilité du Maître d'Ouvrage pendant toute la durée du chantier.

Elle est fournie, mise en place, remplacée et déposée, surveillée et maintenue par l'entreprise désignée par le Maître d'Ouvrage ou ses services.

Elle est sous contrôle de l'autorité détentrice du pouvoir de police de la circulation représentée par la direction territorialement compétente.

Le chantier peut être « fixe » ou « mobile » selon son mode de réalisation conformément aux articles 130.B.1 et 131 de la 8ème partie de l'Instruction Interministérielle sur la Signalisation Routière.

Le responsable de cette signalisation, Mme Mendes est joignable au : 0967129776

Article 4

Le présent arrêté sera publié au recueil des actes administratifs du Département de l'Isère.

Les dispositions du présent arrêté prendront effet à compter de la date de publication précitée et de celle de la mise en place effective de la signalisation prévue à l'article précédent.

Article 5

Le Directeur général des services du département de l'Isère,
Le Commandant du groupement de Gendarmerie de l'Isère,
Le demandeur,
Sont chargés, chacun en ce qui le concerne, de l'application du présent arrêté dont copie sera transmise aux services destinataires suivants :

La commune impactée par la restriction Cognin-les-Gorges
La Direction Régionale de l'Environnement, de l'Aménagement et du Logement (DREAL)

Conformément à l'article R 102 du Code des Tribunaux Administratifs, le présent arrêté pourra faire l'objet d'un recours devant le tribunal administratif compétent, dans un délai de deux mois à compter de sa date de notification ou de publication.

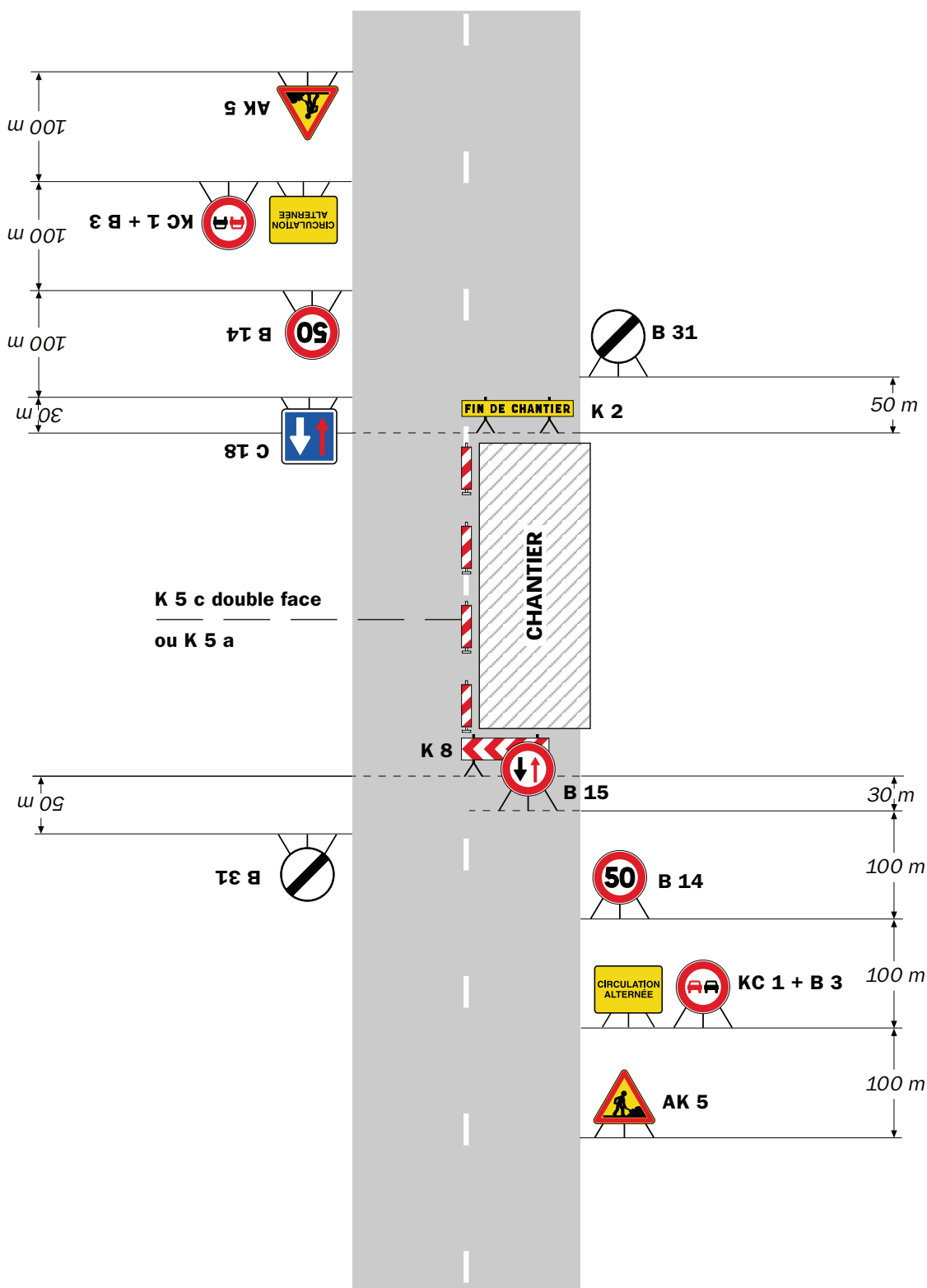
Conformément aux dispositions de la loi 78-17 du 06/01/1978 relative à l'informatique, aux fichiers et aux libertés, le bénéficiaire est informé qu'il dispose d'un droit d'accès et de rectification qu'il peut exercer, pour les informations le concernant, auprès de la collectivité signataire du présent document.

Chantiers fixes

CF22

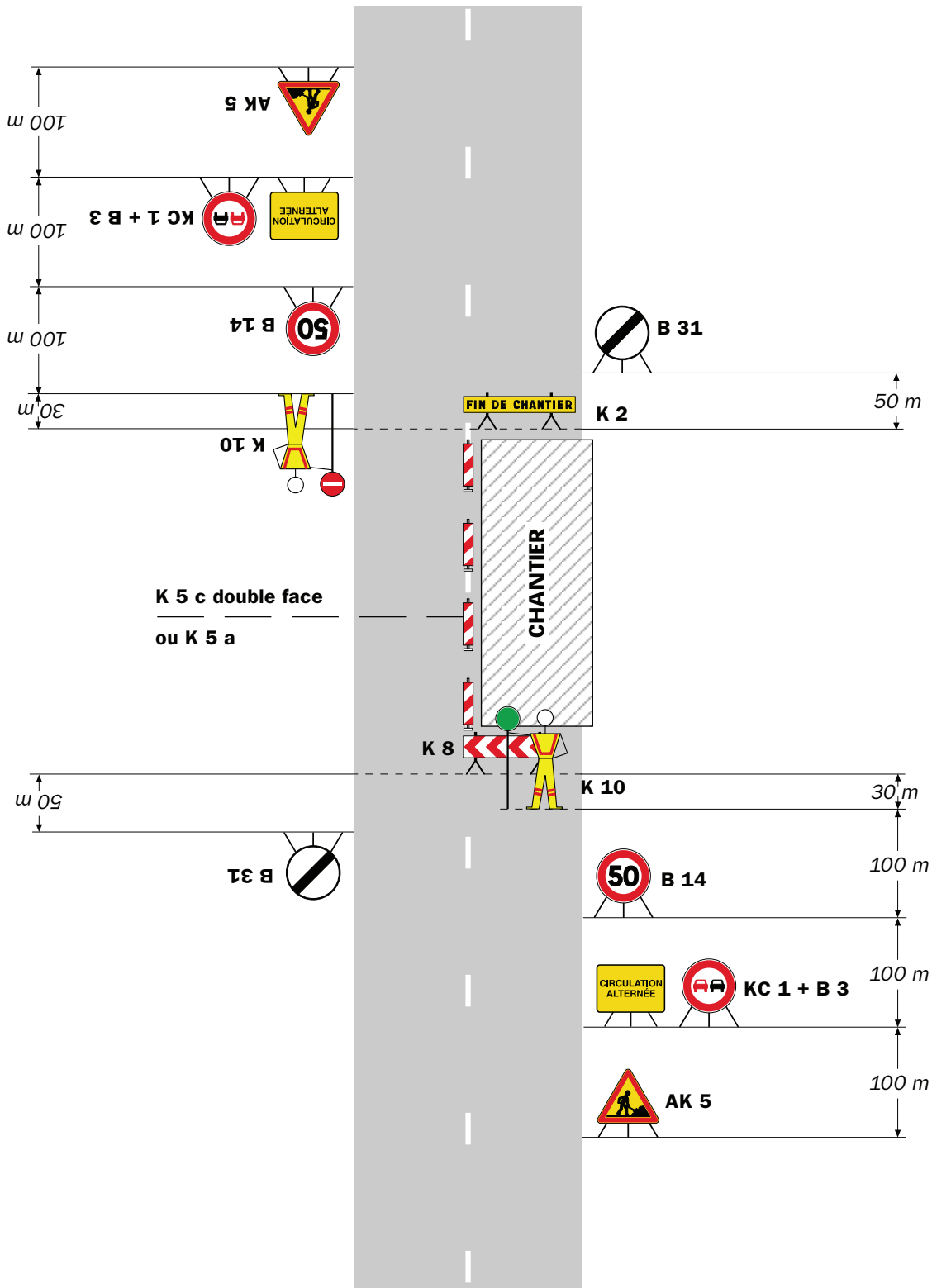
Alternat avec sens prioritaire

Circulation alternée
Route à 2 voies



Remarque(s) :

- Dispositif à n'utiliser qu'en cas de bonne visibilité réciproque et faible trafic.
- Cf. Signalisation temporaire - Les alternats.



Remarque(s) :

- Dispositif applicable uniquement de jour et sous certaines conditions : Cf. Signalisation temporaire - Les alternats.

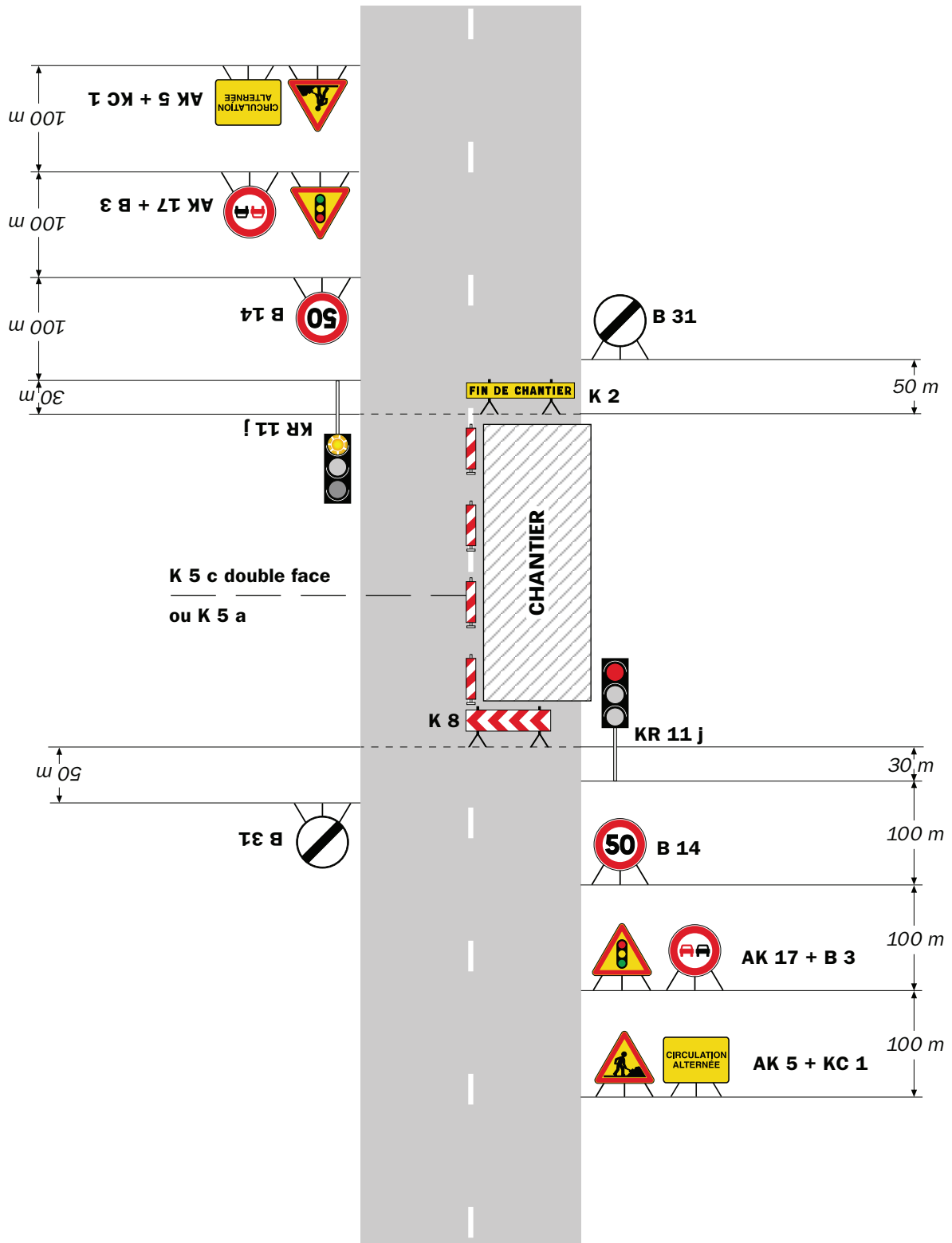
- Un panneau B 14 de limitation de vitesse à 70 km/h peut éventuellement être intercalé entre les panneaux AK 5 et KC 1.

Chantiers fixes

CF24

Alternat par signaux tricolores

Circulation alternée
Route à 2 voies



Remarque(s) :

- Schéma à appliquer notamment lorsque l'alternat doit être maintenu de nuit, en absence de visibilité réciproque.
- Pour le réglage des signaux tricolores : Cf. Signalisation temporaire - Les alternats.
- Un panneau B 14 de limitation de vitesse à 70 km/h peut éventuellement être intercalé entre les panneaux AK 5 et AK 17.

RÉPUBLIQUE FRANÇAISE



Arrêté N°2019-31476

Direction territoriale du Sud-Grésivaudan
service aménagement

**portant réglementation de la circulation
sur la RD518 du PR 72+0258 au PR 72+0396 (Saint-Vérand) situés hors
agglomération**

Le Président du Département de l'Isère

- Vu** la demande en date du 17/05/2019 de la commune de Saint-Vérand
- Vu** le Code général des collectivités territoriales et notamment les articles L. 3221-4 et L. 3221-5
- Vu** le Code de la route et notamment l'article R. 411-8
- Vu** le Code de la voirie routière
- Vu** la loi n° 82-213 du 2 mars 1982 relative aux droits et libertés des Communes, des Départements et des Régions, modifiée et complétée par la loi n° 82-623 du 22 juillet 1982, la loi n° 83-8 du 7 janvier 1983 et la loi n° 2004-809 du 13 août 2004 sur les libertés et responsabilités locales ;
- Vu** l'Instruction interministérielle sur la signalisation routière et notamment le livre 1, 4ème partie, signalisation de prescription
- VU** l'arrêté du 24 novembre 1967 modifié relatif à la signalisation des routes et autoroutes et l'instruction interministérielle modifiée portant sur le même objet
- Vu** l'arrêté 2015-256 du 4 février 2015 portant règlement de voirie départemental
- Vu** l'arrêté du Président du Département n°2018-4101 du 30/04/2018 portant délégation de signature

Considérant que les travaux de réfection d'un cheminement piéton le long de la RD 518 nécessitent de réglementer la circulation selon les dispositions indiquées dans les articles suivants, afin d'assurer la sécurité des usagers et des personnels travaillant sur le chantier réalisé par la commune de Saint-Vérand

Arrête :

Article 1

Les prescriptions suivantes s'appliquent :

- À compter du 20/05/2019 jusqu'au 29/05/2019, sur RD518 du PR 72+0258 au PR 72+0396 (Saint-Vérand) situés hors agglomération, la circulation est alternée par

feux, B15+C18 et K10 de 08 h 00 à 18 h 00.

Dès lors que l'empiétement du chantier induit une largeur de chaussée inférieure à 6 mètres, la circulation s'effectue par voie unique à sens alterné.

Le choix du type d'alternat doit être adapté en permanence à la configuration des lieux et au trafic.

De manière générale, tout alternat de circulation doit être mis en œuvre selon les principes définis dans le guide technique du SETRA volume 4 (édition 2000) relatif aux alternats.

Dès que possible, l'empiétement du chantier doit être ramené à sa largeur minimum afin de rétablir la possibilité de croisement de 2 véhicules poids lourds par suppression de l'alternat. Notamment chaque soir, chaque fin de semaine et de manière générale, en période hors activité du chantier.

En phase d'activité du chantier, l'alternat peut être réglé au choix, soit manuellement par piquets K10 (uniquement de jour), soit par feux type KR11(j ou v) ou soit par panneaux B15 / C18 (cf fiches CF22, CF23 ou CF24 du volume 1 du manuel du chef de chantier).

- La vitesse est systématiquement limitée à 50 km/h dès lors qu'un alternat de circulation est en place. (cf art 126-A de l'IISR)
- L'interdiction de dépasser est également instaurée (sur les sections sur lesquelles le dépassement est normalement autorisé)

Article 2

Le choix du (des) mode(s) d'exploitation du chantier est, normalement, préalablement déterminé par le Maître d'Oeuvre des travaux. Le(s) mode(s) d'exploitation du chantier est (sont) proposé(s) par l'entreprise chargée de réaliser les travaux à l'autorité détentrice du pouvoir de police de la circulation. Ils doivent être conformes au volume 6 du guide technique du SETRA relatif au choix d'un mode d'exploitation (édition 2002).

La signalisation réglementaire sera conforme aux dispositions de l'Instruction Interministérielle sur la signalisation routière.

Elle est à la charge financière et sous la responsabilité du Maître d'Ouvrage pendant toute la durée du chantier.

Elle est fournie, mise en place, remplacée et déposée, surveillée et maintenue par l'entreprise désignée par le Maître d'Ouvrage ou ses services.

Elle est sous contrôle de l'autorité détentrice du pouvoir de police de la circulation représentée par la direction territorialement compétente.

Le chantier peut être « fixe » ou « mobile » selon son mode de réalisation conformément aux articles 130.B.1 et 131 de la 8ème partie de l'Instruction Interministérielle sur la Signalisation Routière.

Le responsable de cette signalisation, la mairie de Saint Vérand est joignable au : 0476381105

Article 3

Le présent arrêté sera publié au recueil des actes administratifs du Département de l'Isère.

Les dispositions du présent arrêté prendront effet à compter de la date de publication précitée et de celle de la mise en place effective de la signalisation prévue à l'article

précédent.

Article 4

Le Directeur général des services du département de l'Isère,
Le Commandant du groupement de Gendarmerie de l'Isère,
Le demandeur,

Sont chargés, chacun en ce qui le concerne, de l'application du présent arrêté dont copie sera transmise aux services destinataires suivants :

La commune impactée par la restriction Saint-Vérand

Conformément à l'article R 102 du Code des Tribunaux Administratifs, le présent arrêté pourra faire l'objet d'un recours contentieux devant le tribunal administratif compétent, dans un délai de deux mois à compter de sa date de notification ou de publication.

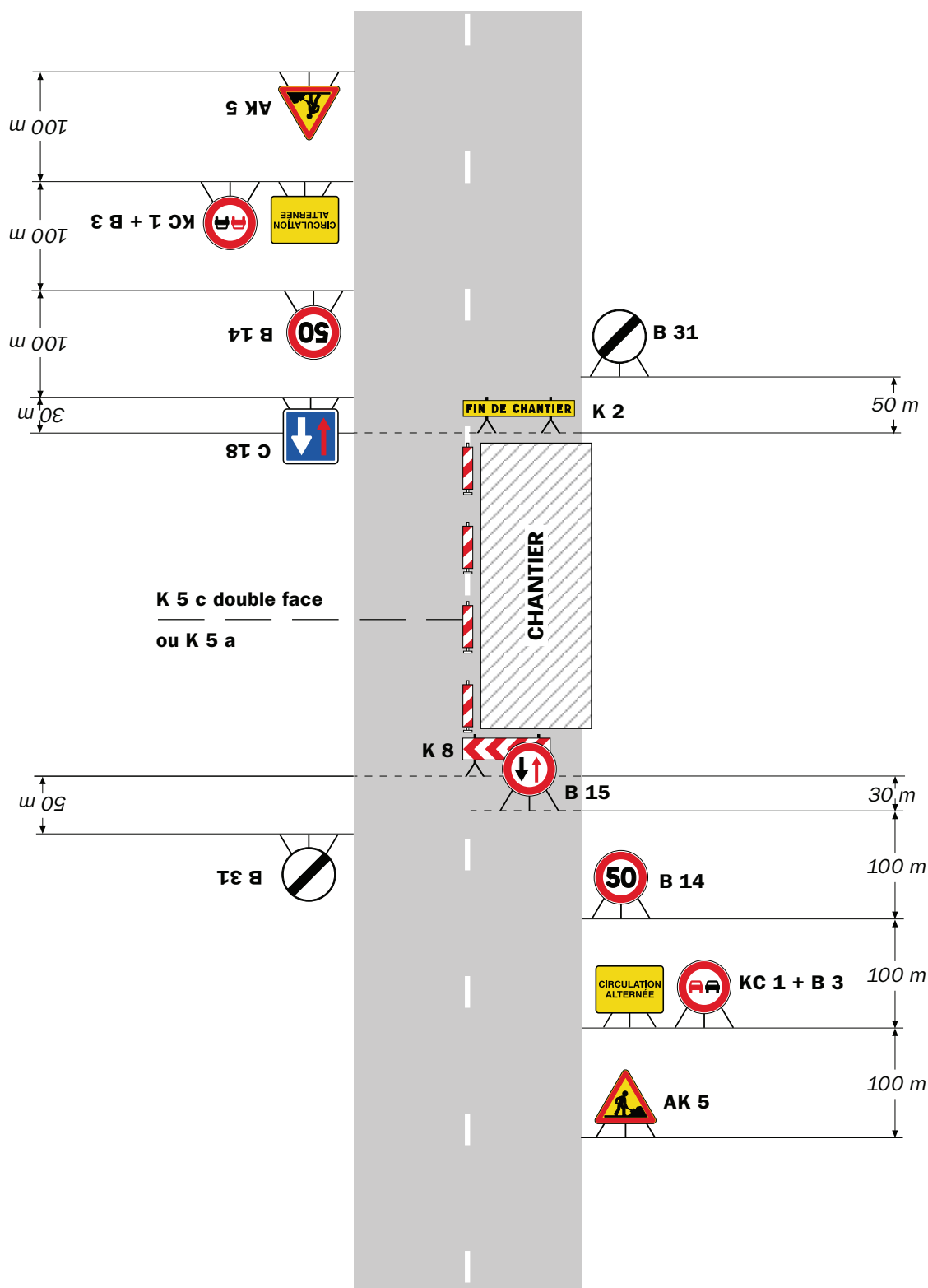
Conformément aux dispositions de la loi 78-17 du 06/01/1978 relative à l'informatique, aux fichiers et aux libertés, le bénéficiaire est informé qu'il dispose d'un droit d'accès et de rectification qu'il peut exercer, pour les informations le concernant, auprès de la collectivité signataire du présent document.

Chantiers fixes

CF22

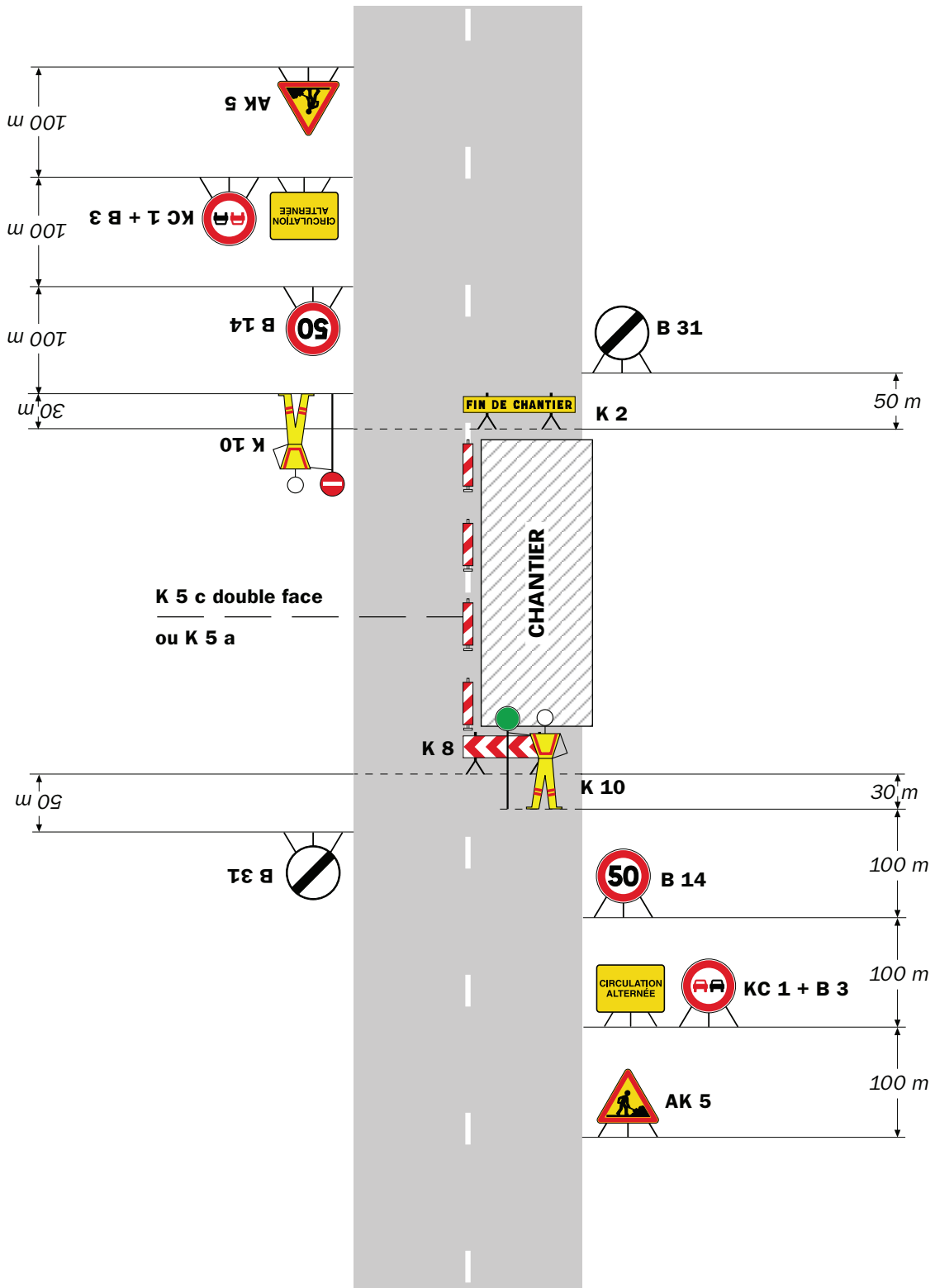
Alternat avec sens prioritaire

Circulation alternée
Route à 2 voies



Remarque(s) :

- Dispositif à n'utiliser qu'en cas de bonne visibilité réciproque et faible trafic.
- Cf. Signalisation temporaire - Les alternats.



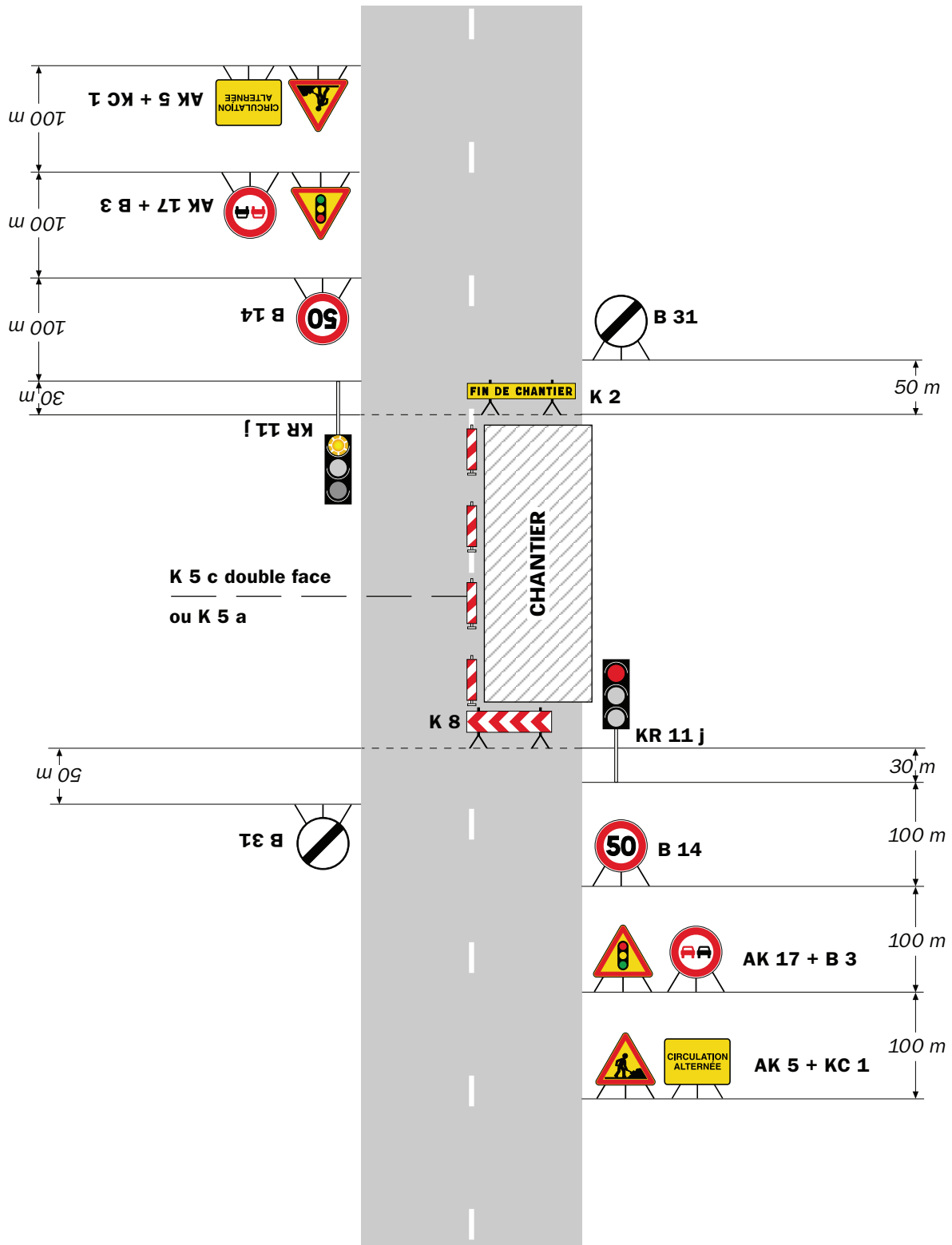
Remarque(s) :

- Dispositif applicable uniquement de jour et sous certaines conditions : Cf. Signalisation temporaire - Les alternats.

- Un panneau B 14 de limitation de vitesse à 70 km/h peut éventuellement être intercalé entre les panneaux AK 5 et KC 1.

Alternat par signaux tricolores

Circulation alternée Route à 2 voies



Remarque(s) :

- Schéma à appliquer notamment lorsque l'alternat doit être maintenu de nuit, en absence de visibilité réciproque.
- Pour le réglage des signaux tricolores : Cf. Signalisation temporaire - Les alternats.
- Un panneau B 14 de limitation de vitesse à 70 km/h peut éventuellement être intercalé entre les panneaux AK 5 et AK 17.

RÉPUBLIQUE FRANÇAISE



Arrêté N°2019-31494

Direction territoriale du Sud-Grésivaudan
service aménagement

**portant réglementation de la circulation
sur la RD1532 du PR 0+650 au PR 0+050 (Saint-Just-de-Claix) situés hors
agglomération lieu-dit Côte Chaude**

Le Président du Département de l'Isère

- Vu** la demande de Sobeca
- Vu** le Code général des collectivités territoriales et notamment les articles L. 3221-4 et L. 3221-5
- Vu** le Code de la route et notamment l'article R. 411-8
- Vu** le Code de la voirie routière
- Vu** la loi n° 82-213 du 2 mars 1982 relative aux droits et libertés des Communes, des Départements et des Régions, modifiée et complétée par la loi n° 82-623 du 22 juillet 1982, la loi n° 83-8 du 7 janvier 1983 et la loi n° 2004-809 du 13 août 2004 sur les libertés et responsabilités locales ;
- Vu** l'Instruction interministérielle sur la signalisation routière et notamment le livre 1, 4ème partie, signalisation de prescription
- Vu** le décret n° 2010-578 du 31 mai 2010 modifiant le décret 2009-615 du 3 juin 2009 portant inscription de la R.D. D1532 dans la nomenclature des voies à grande circulation
- VU** l'arrêté du 24 novembre 1967 modifié relatif à la signalisation des routes et autoroutes et l'instruction interministérielle modifiée portant sur le même objet
- Vu** l'arrêté 2015-256 du 4 février 2015 portant règlement de voirie départemental
- Vu** l'arrêté du Président du Département n°2018-4101 du 30/04/2018 portant délégation de signature

Considérant que les travaux renforcement du réseau aérien Enedis nécessitent de réglementer la circulation selon les dispositions indiquées dans les articles suivants, afin d'assurer la sécurité des usagers et des personnels travaillant sur le chantier réalisé par l'entreprise Sobeca

Arrête :

Article 1

Les prescriptions suivantes s'appliquent :

- À compter du 27/05/2019 jusqu'au 02/08/2019, sur RD1532 du PR 0+650 au PR 0+950 (Saint-Just-de-Claix) situés hors agglomération lieu-dit Côte Chaude, la circulation est alternée par feux, B15+C18 et K10.

Dès lors que l'empiétement du chantier induit une largeur de chaussée inférieure à 6 mètres, la circulation s'effectue par voie unique à sens alterné.

Le choix du type d'alternat doit être adapté en permanence à la configuration des lieux et au trafic.

De manière générale, tout alternat de circulation doit être mis en œuvre selon les principes définis dans le guide technique du SETRA volume 4 (édition 2000) relatif aux alternats.

Dès que possible, l'empiétement du chantier doit être ramené à sa largeur minimum afin de rétablir la possibilité de croisement de 2 véhicules poids lourds par suppression de l'alternat. Notamment chaque soir, chaque fin de semaine et de manière générale, en période hors activité du chantier.

En phase d'activité du chantier, l'alternat peut être réglé au choix, soit manuellement par piquets K10 (uniquement de jour), soit par feux type KR11(j ou v) ou soit par panneaux B15 / C18 (cf fiches CF22, CF23 ou CF24 du volume 1 du manuel du chef de chantier).

- La vitesse est systématiquement limitée à 50 km/h dès lors qu'un alternat de circulation est en place. (cf art 126-A de l'IISR)
- L'interdiction de dépasser est également instaurée (sur les sections sur lesquelles le dépassement est normalement autorisé)

Article 2

Si la période prévisionnelle des travaux intègre des jours hors chantier, selon la circulaire n°96-14 du 6 février 1996 relative à l'exploitation sous chantier, les travaux ne devront pas entraîner de réduction de capacité du trafic routier habituel.

Article 3

Le choix du (des) mode(s) d'exploitation du chantier est, normalement, préalablement déterminé par le Maître d'Oeuvre des travaux. Le(s) mode(s) d'exploitation du chantier est (sont) proposé(s) par l'entreprise chargée de réaliser les travaux à l'autorité détentrice du pouvoir de police de la circulation. Ils doivent être conformes au volume 6 du guide technique du SETRA relatif au choix d'un mode d'exploitation (édition 2002).

La signalisation réglementaire sera conforme aux dispositions de l'Instruction Interministérielle sur la signalisation routière.

Elle est à la charge financière et sous la responsabilité du Maître d'Ouvrage pendant toute la durée du chantier.

Elle est fournie, mise en place, remplacée et déposée, surveillée et maintenue par l'entreprise désignée par le Maître d'Ouvrage ou ses services.

Elle est sous contrôle de l'autorité détentrice du pouvoir de police de la circulation représentée par la direction territorialement compétente.

Le chantier peut être « fixe » ou « mobile » selon son mode de réalisation conformément aux articles 130.B.1 et 131 de la 8ème partie de l'Instruction Interministérielle sur la Signalisation Routière.

Le responsable de cette signalisation, M. Christophe Carret est joignable au :

0672879476

Article 4

Le présent arrêté sera publié au recueil des actes administratifs du Département de l'Isère.

Les dispositions du présent arrêté prendront effet à compter de la date de publication précitée et de celle de la mise en place effective de la signalisation prévue à l'article précédent.

Article 5

Le Directeur général des services du département de l'Isère,
Le Commandant du groupement de Gendarmerie de l'Isère,
Le demandeur,
Sont chargés, chacun en ce qui le concerne, de l'application du présent arrêté dont copie sera transmise aux services destinataires suivants :

La commune impactée par la restriction Saint-Just-de-Claix
La Direction Régionale de l'Environnement, de l'Aménagement et du Logement (DREAL)

Conformément à l'article R 102 du Code des Tribunaux Administratifs, le présent arrêté pourra faire l'objet d'un recours contentieux devant le tribunal administratif compétent, dans un délai de deux mois à compter de sa date de notification ou de publication.

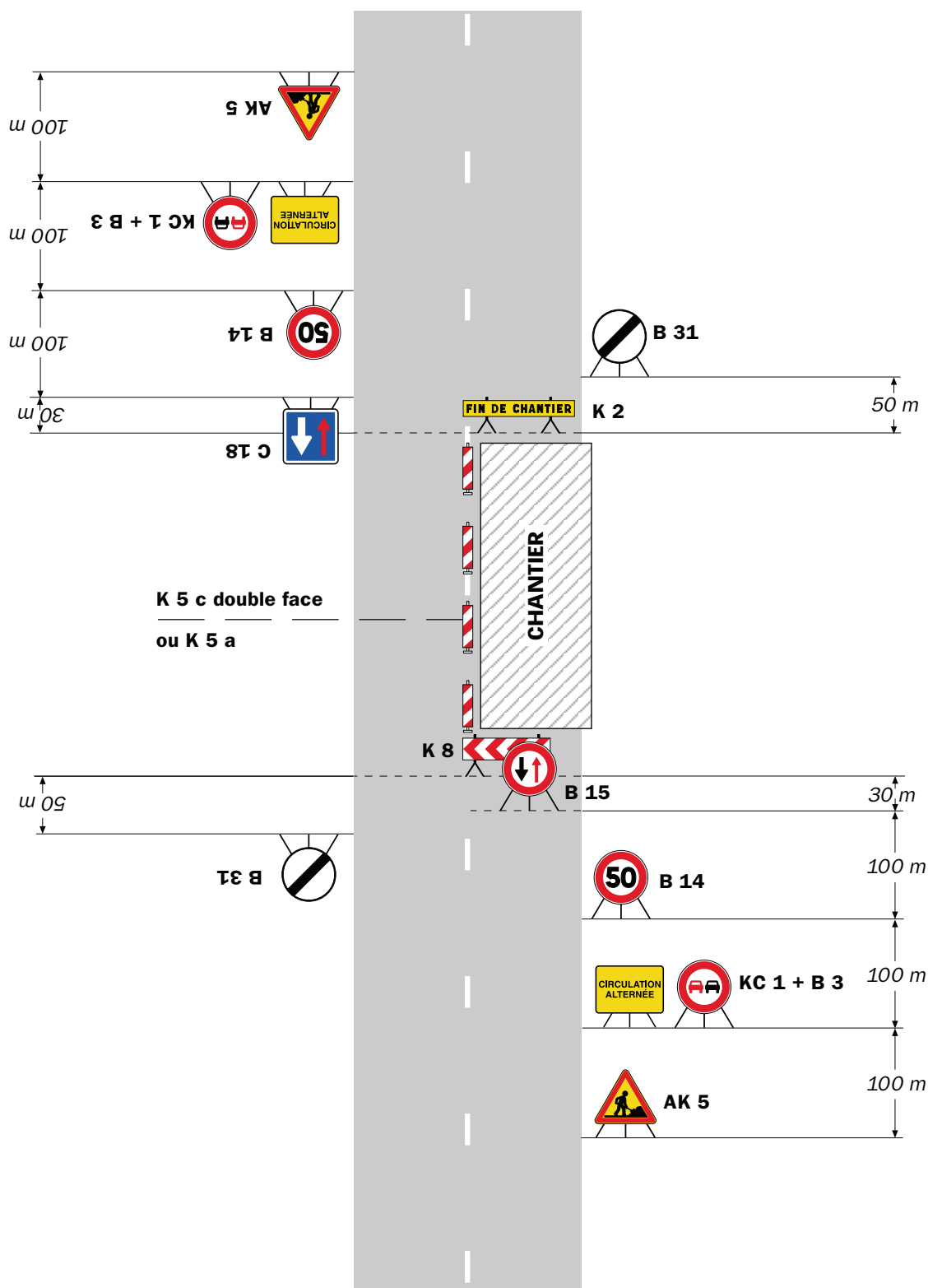
Conformément aux dispositions de la loi 78-17 du 06/01/1978 relative à l'informatique, aux fichiers et aux libertés, le bénéficiaire est informé qu'il dispose d'un droit d'accès et de rectification qu'il peut exercer, pour les informations le concernant, auprès de la collectivité signataire du présent document.

Chantiers fixes

CF22

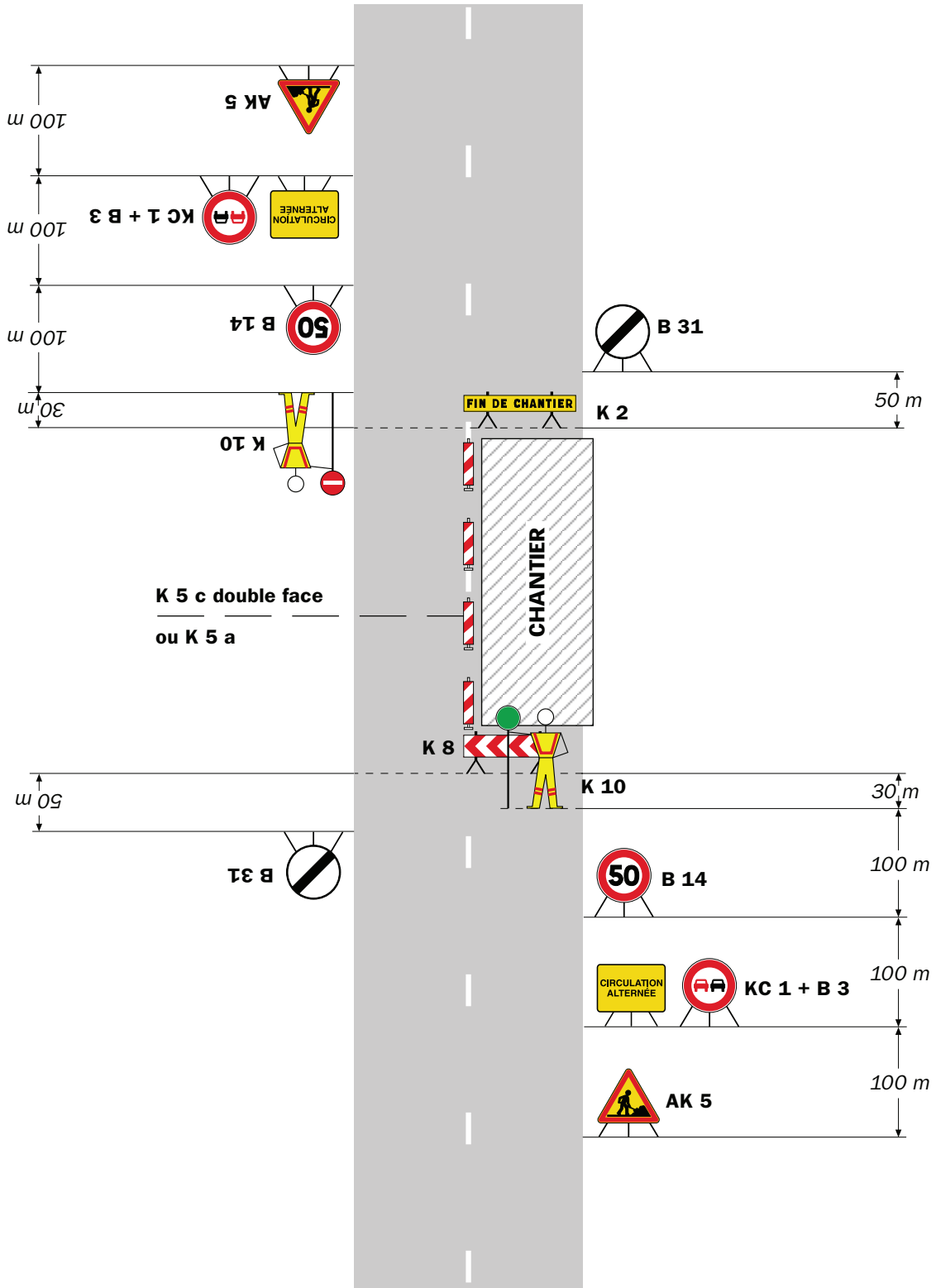
Alternat avec sens prioritaire

Circulation alternée
Route à 2 voies



Remarque(s) :

- Dispositif à n'utiliser qu'en cas de bonne visibilité réciproque et faible trafic.
- Cf. Signalisation temporaire - Les alternats.



Remarque(s) :

- Dispositif applicable uniquement de jour et sous certaines conditions : Cf. Signalisation temporaire - Les alternats.

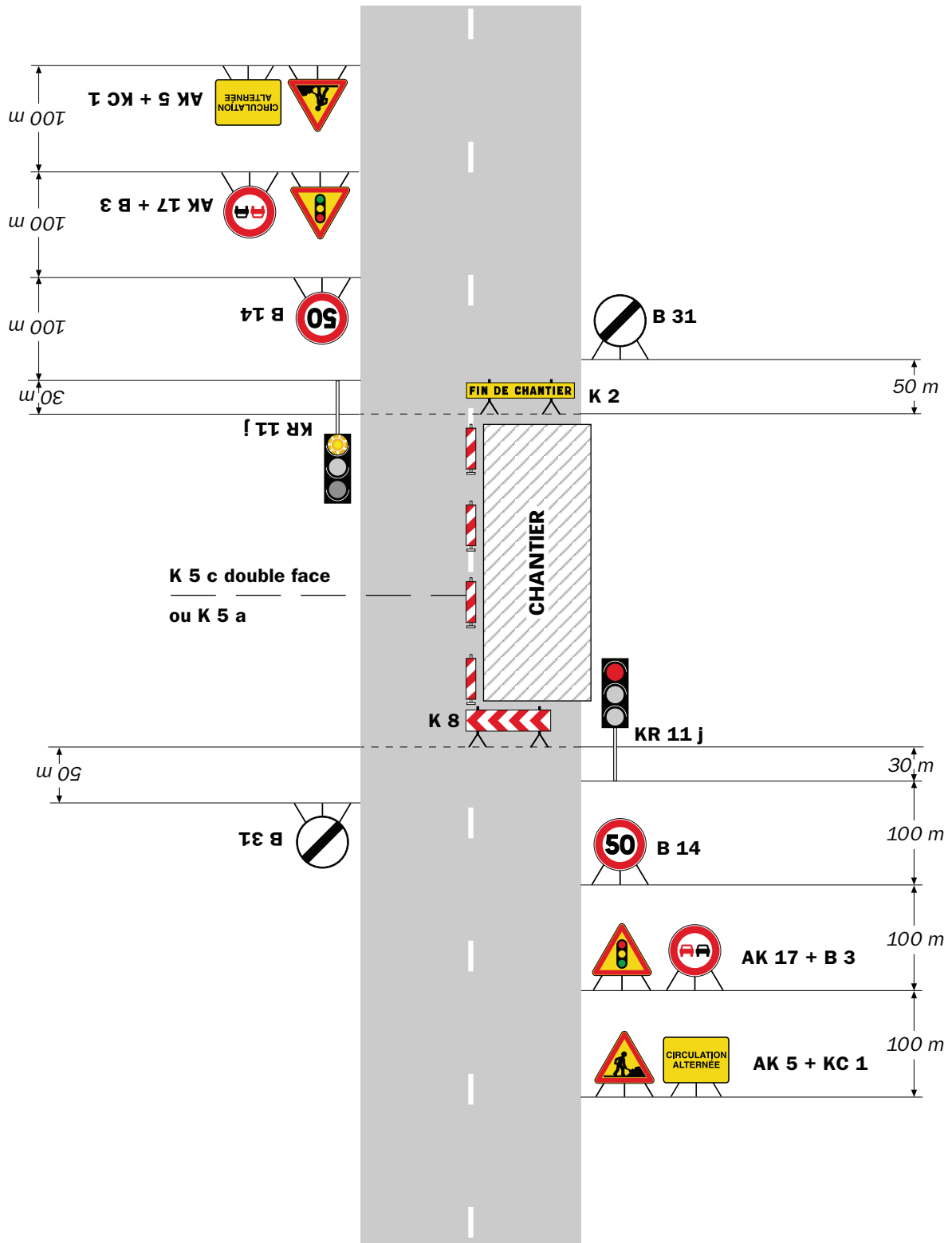
- Un panneau B 14 de limitation de vitesse à 70 km/h peut éventuellement être intercalé entre les panneaux AK 5 et KC 1.

Chantiers fixes

CF24

Alternat par signaux tricolores

Circulation alternée
Route à 2 voies



Remarque(s) :

- Schéma à appliquer notamment lorsque l'alternat doit être maintenu de nuit, en absence de visibilité réciproque.
- Pour le réglage des signaux tricolores : Cf. Signalisation temporaire - Les alternats.
- Un panneau B 14 de limitation de vitesse à 70 km/h peut éventuellement être intercalé entre les panneaux AK 5 et AK 17.

RÉPUBLIQUE FRANÇAISE



Arrêté N°2019-31561

Direction territoriale du Sud-Grésivaudan
service aménagement

**portant réglementation de la circulation
sur la RD154 du PR 6+509 au PR 6+065 (Quincieu) situés hors agglomération**

Le Président du Département de l'Isère

- Vu** la demande en date du 23/05/2019 de Sobeca
- Vu** le Code général des collectivités territoriales et notamment les articles L. 3221-4 et L. 3221-5
- Vu** le Code de la route et notamment l'article R. 411-8
- Vu** le Code de la voirie routière
- Vu** la loi n° 82-213 du 2 mars 1982 relative aux droits et libertés des Communes, des Départements et des Régions, modifiée et complétée par la loi n° 82-623 du 22 juillet 1982, la loi n° 83-8 du 7 janvier 1983 et la loi n° 2004-809 du 13 août 2004 sur les libertés et responsabilités locales ;
- Vu** l'Instruction interministérielle sur la signalisation routière et notamment le livre 1, 4ème partie, signalisation de prescription
- VU** l'arrêté du 24 novembre 1967 modifié relatif à la signalisation des routes et autoroutes et l'instruction interministérielle modifiée portant sur le même objet
- Vu** l'arrêté 2015-256 du 4 février 2015 portant règlement de voirie départemental
- Vu** l'arrêté du Président du Département n°2018-4101 du 30/04/2018 portant délégation de signature
- Vu** l'arrêté portant autorisation de voirie n°2019-31560 en date du 23/05/2019

Considérant que les travaux de mise en place de fourreaux nécessitent de réglementer la circulation selon les dispositions indiquées dans les articles suivants, afin d'assurer la sécurité des usagers et des personnels travaillant sur le chantier réalisé par l'entreprise Sobeca

Arrête :

Article 1

Les prescriptions suivantes s'appliquent :

- **À compter du 03/06/2019 jusqu'au 02/08/2019, sur RD154 du PR 6+509 au PR 6+065 (Quincieu) situés hors agglomération, la circulation est alternée par**

feux, B15+C18 et K10 de 08 h 00 à 18 h 00.

- **Le transport scolaire sera à laisser passer si besoin.**
- **Une signalisation d'information sur les travaux sera à installer bien en amont du chantier, surtout pour les PL. (Commune de La Forteresse et RD 22)**

Dès lors que l'empiétement du chantier induit une largeur de chaussée inférieure à 6 mètres, la circulation s'effectue par voie unique à sens alterné.

Le choix du type d'alternat doit être adapté en permanence à la configuration des lieux et au trafic.

De manière générale, tout alternat de circulation doit être mis en œuvre selon les principes définis dans le guide technique du SETRA volume 4 (édition 2000) relatif aux alternats.

Dès que possible, l'empiétement du chantier doit être ramené à sa largeur minimum afin de rétablir la possibilité de croisement de 2 véhicules poids lourds par suppression de l'alternat. Notamment chaque soir, chaque fin de semaine et de manière générale, en période hors activité du chantier.

En phase d'activité du chantier, l'alternat peut être réglé au choix, soit manuellement par piquets K10 (uniquement de jour), soit par feux type KR11(j ou v) ou soit par panneaux B15 / C18 (cf fiches CF22, CF23 ou CF24 du volume 1 du manuel du chef de chantier).

- La vitesse est systématiquement limitée à 50 km/h dès lors qu'un alternat de circulation est en place. (cf art 126-A de l'IISR)
- L'interdiction de dépasser est également instaurée (sur les sections sur lesquelles le dépassement est normalement autorisé)

Article 2

Le choix du (des) mode(s) d'exploitation du chantier est, normalement, préalablement déterminé par le Maître d'Oeuvre des travaux. Le(s) mode(s) d'exploitation du chantier est (sont) proposé(s) par l'entreprise chargée de réaliser les travaux à l'autorité détentrice du pouvoir de police de la circulation. Ils doivent être conformes au volume 6 du guide technique du SETRA relatif au choix d'un mode d'exploitation (édition 2002).

La signalisation réglementaire sera conforme aux dispositions de l'Instruction Interministérielle sur la signalisation routière.

Elle est à la charge financière et sous la responsabilité du Maître d'Ouvrage pendant toute la durée du chantier.

Elle est fournie, mise en place, remplacée et déposée, surveillée et maintenue par l'entreprise désignée par le Maître d'Ouvrage ou ses services.

Elle est sous contrôle de l'autorité détentrice du pouvoir de police de la circulation représentée par la direction territorialement compétente.

Le chantier peut être « fixe » ou « mobile » selon son mode de réalisation conformément aux articles 130.B.1 et 131 de la 8ème partie de l'Instruction Interministérielle sur la Signalisation Routière.

Le responsable de cette signalisation, FANTIN Bruno est joignable au : 06.08.27.64.24

Article 3

Le présent arrêté sera publié au recueil des actes administratifs du Département de l'Isère.

Les dispositions du présent arrêté prendront effet à compter de la date de publication précitée et de celle de la mise en place effective de la signalisation prévue à l'article précédent.

Article 4

Le Directeur général des services du département de l'Isère,
Le Commandant du groupement de Gendarmerie de l'Isère,
Le demandeur,
Sont chargés, chacun en ce qui le concerne, de l'application du présent arrêté dont copie sera transmise aux services destinataires suivants :

La commune impactée par la restriction Quincieu

Conformément à l'article R 102 du Code des Tribunaux Administratifs, le présent arrêté pourra faire l'objet d'un recours contentieux devant le tribunal administratif compétent, dans un délai de deux mois à compter de sa date de notification ou de publication.

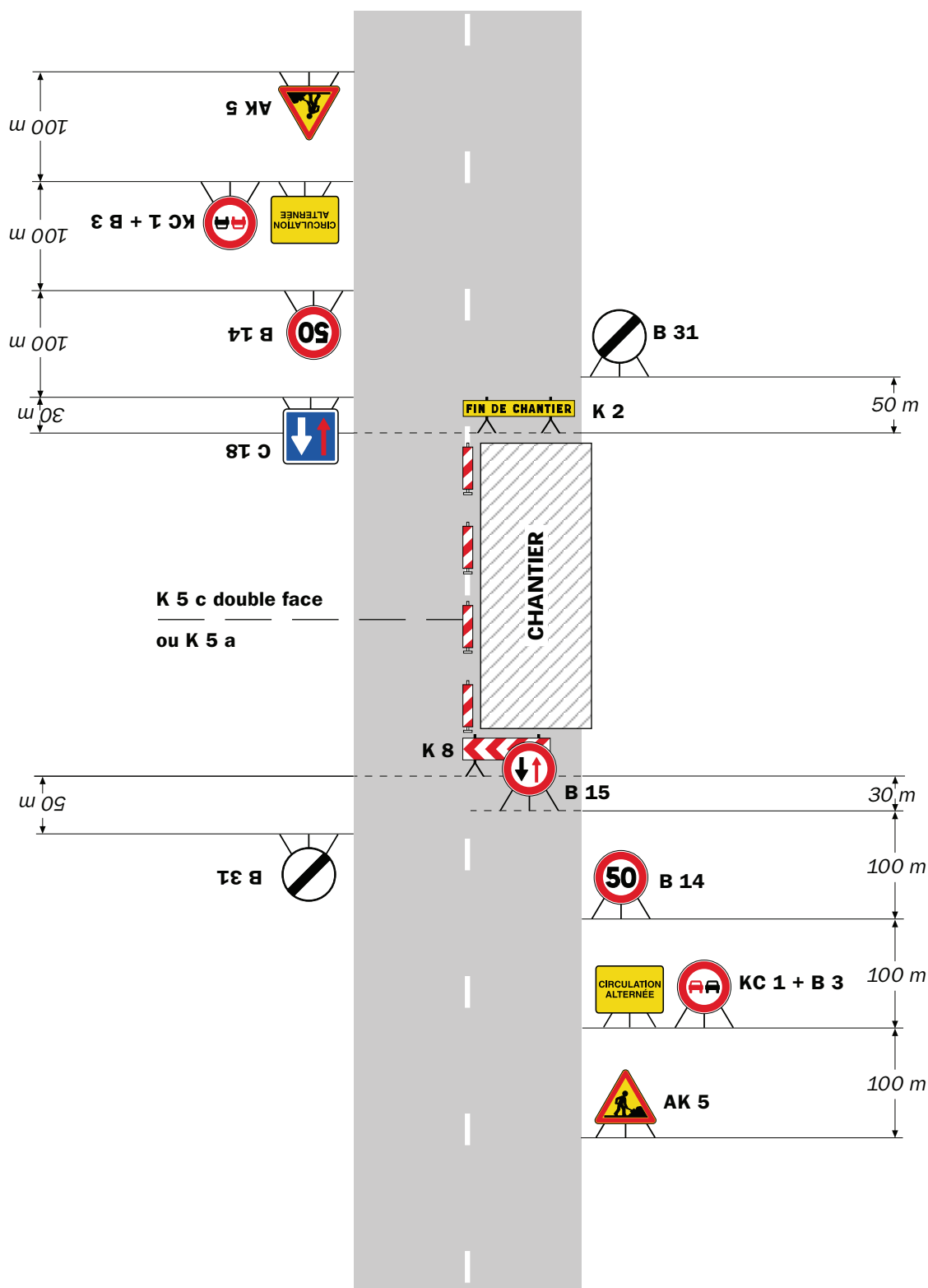
Conformément aux dispositions de la loi 78-17 du 06/01/1978 relative à l'informatique, aux fichiers et aux libertés, le bénéficiaire est informé qu'il dispose d'un droit d'accès et de rectification qu'il peut exercer, pour les informations le concernant, auprès de la collectivité signataire du présent document.

Chantiers fixes

CF22

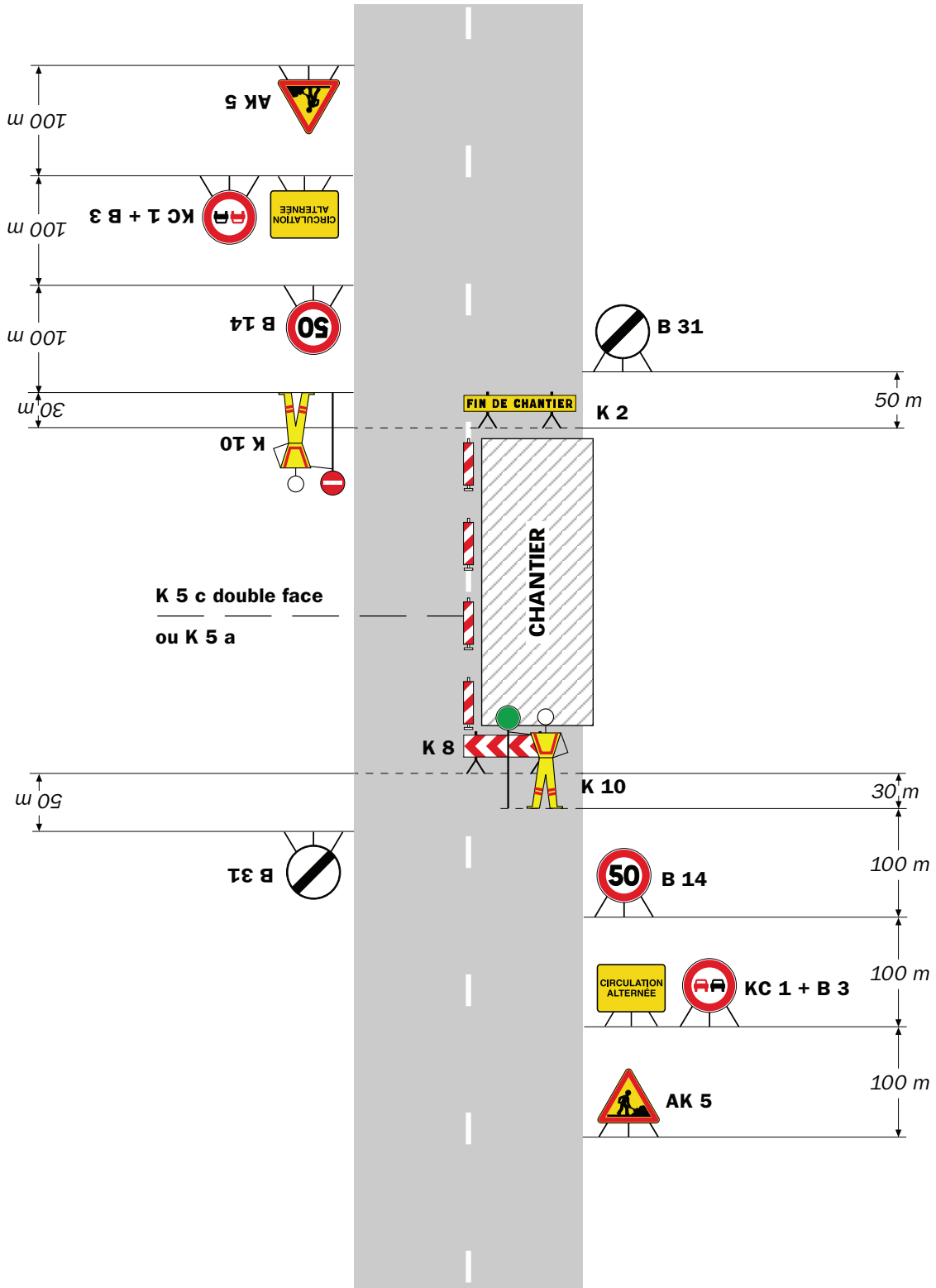
Alternat avec sens prioritaire

Circulation alternée
Route à 2 voies



Remarque(s) :

- Dispositif à n'utiliser qu'en cas de bonne visibilité réciproque et faible trafic.
- Cf. Signalisation temporaire - Les alternats.



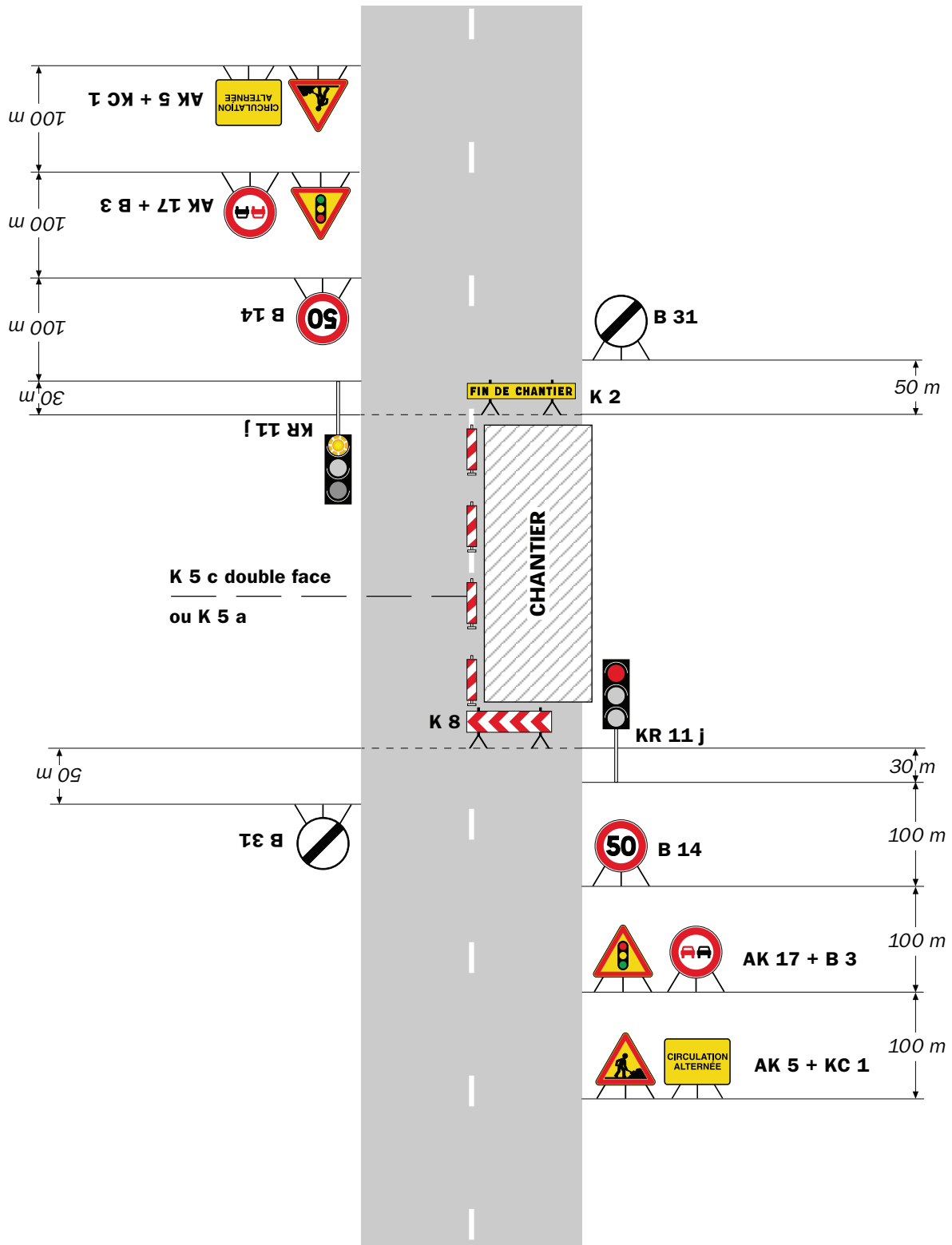
Remarque(s) :

- Dispositif applicable uniquement de jour et sous certaines conditions : Cf. Signalisation temporaire - Les alternats.

- Un panneau B 14 de limitation de vitesse à 70 km/h peut éventuellement être intercalé entre les panneaux AK 5 et KC 1.

Alternat par signaux tricolores

Circulation alternée Route à 2 voies



Remarque(s) :

- Schéma à appliquer notamment lorsque l'alternat doit être maintenu de nuit, en absence de visibilité réciproque.
- Pour le réglage des signaux tricolores : Cf. Signalisation temporaire - Les alternats.
- Un panneau B 14 de limitation de vitesse à 70 km/h peut éventuellement être intercalé entre les panneaux AK 5 et AK 17.

RÉPUBLIQUE FRANÇAISE



Arrêté N°2019-31598

Direction territoriale du Sud-Grésivaudan
service aménagement

**portant réglementation de la circulation
sur la RD1092 du PR 21+0513 au PR 21+0355 (Têche) situés hors agglomération**

Le Président du Département de l'Isère

- Vu** la demande en date du 21/05/2019 de BARRAUD Mathias
- Vu** le Code général des collectivités territoriales et notamment les articles L. 3221-4 et L. 3221-5
- Vu** le Code de la route et notamment l'article R. 411-8
- Vu** le Code de la voirie routière
- Vu** la loi n° 82-213 du 2 mars 1982 relative aux droits et libertés des Communes, des Départements et des Régions, modifiée et complétée par la loi n° 82-623 du 22 juillet 1982, la loi n° 83-8 du 7 janvier 1983 et la loi n° 2004-809 du 13 août 2004 sur les libertés et responsabilités locales ;
- Vu** l'Instruction interministérielle sur la signalisation routière et notamment le livre 1, 4ème partie, signalisation de prescription
- VU** l'arrêté du 24 novembre 1967 modifié relatif à la signalisation des routes et autoroutes et l'instruction interministérielle modifiée portant sur le même objet
- Vu** l'arrêté 2015-256 du 4 février 2015 portant règlement de voirie départemental
- Vu** l'arrêté du Président du Département n°2018-4101 du 30/04/2018 portant délégation de signature

Considérant que les travaux d'élagage nécessitent de réglementer la circulation selon les dispositions indiquées dans les articles suivants, afin d'assurer la sécurité des usagers et des personnels travaillant sur le chantier réalisé par l'entreprise BARRAUD Mathias

Arrête :

Article 1

Les prescriptions suivantes s'appliquent :

- À compter du 29/05/2019 jusqu'au 31/05/2019, sur RD1092 du PR 21+0513 au PR 21+0355 (Têche) situés hors agglomération, la circulation est alternée par feux, B15+C18 et K10 de 08 h 00 à 18 h 00.

Dès lors que l'empiétement du chantier induit une largeur de chaussée inférieure à 6 mètres, la circulation s'effectue par voie unique à sens alterné.

Le choix du type d'alternat doit être adapté en permanence à la configuration des lieux et au trafic.

De manière générale, tout alternat de circulation doit être mis en œuvre selon les principes définis dans le guide technique du SETRA volume 4 (édition 2000) relatif aux alternats.

Dès que possible, l'empiétement du chantier doit être ramené à sa largeur minimum afin de rétablir la possibilité de croisement de 2 véhicules poids lourds par suppression de l'alternat. Notamment chaque soir, chaque fin de semaine et de manière générale, en période hors activité du chantier.

En phase d'activité du chantier, l'alternat peut être réglé au choix, soit manuellement par piquets K10 (uniquement de jour), soit par feux type KR11(j ou v) ou soit par panneaux B15 / C18 (cf fiches CF22, CF23 ou CF24 du volume 1 du manuel du chef de chantier).

- La vitesse est systématiquement limitée à 50 km/h dès lors qu'un alternat de circulation est en place. (cf art 126-A de l'IISR)
- L'interdiction de dépasser est également instaurée (sur les sections sur lesquelles le dépassement est normalement autorisé)

Article 2

Si la période prévisionnelle des travaux intègre des jours hors chantier, selon la circulaire n°96-14 du 6 février 1996 relative à l'exploitation sous chantier, les travaux ne devront pas entraîner de réduction de capacité du trafic routier habituel.

Article 3

Le choix du (des) mode(s) d'exploitation du chantier est, normalement, préalablement déterminé par le Maître d'Oeuvre des travaux. Le(s) mode(s) d'exploitation du chantier est (sont) proposé(s) par l'entreprise chargée de réaliser les travaux à l'autorité détentrice du pouvoir de police de la circulation. Ils doivent être conformes au volume 6 du guide technique du SETRA relatif au choix d'un mode d'exploitation (édition 2002).

La signalisation réglementaire sera conforme aux dispositions de l'Instruction Interministérielle sur la signalisation routière.

Elle est à la charge financière et sous la responsabilité du Maître d'Ouvrage pendant toute la durée du chantier.

Elle est fournie, mise en place, remplacée et déposée, surveillée et maintenue par l'entreprise désignée par le Maître d'Ouvrage ou ses services.

Elle est sous contrôle de l'autorité détentrice du pouvoir de police de la circulation représentée par la direction territorialement compétente.

Le chantier peut être « fixe » ou « mobile » selon son mode de réalisation conformément aux articles 130.B.1 et 131 de la 8ème partie de l'Instruction Interministérielle sur la Signalisation Routière.

Le responsable de cette signalisation, Mr Mathias Barraud est joignable au : 0682110543

Article 4

Le présent arrêté sera publié au recueil des actes administratifs du Département de l'Isère.

Les dispositions du présent arrêté prendront effet à compter de la date de publication précitée et de celle de la mise en place effective de la signalisation prévue à l'article précédent.

Article 5

Le Directeur général des services du département de l'Isère,
Le Commandant du groupement de Gendarmerie de l'Isère,
Le demandeur,

Sont chargés, chacun en ce qui le concerne, de l'application du présent arrêté dont copie sera transmise aux services destinataires suivants :

La commune impactée par la restriction Têche

Conformément à l'article R 102 du Code des Tribunaux Administratifs, le présent arrêté pourra faire l'objet d'un recours contentieux devant le tribunal administratif compétent, dans un délai de deux mois à compter de sa date de notification ou de publication.

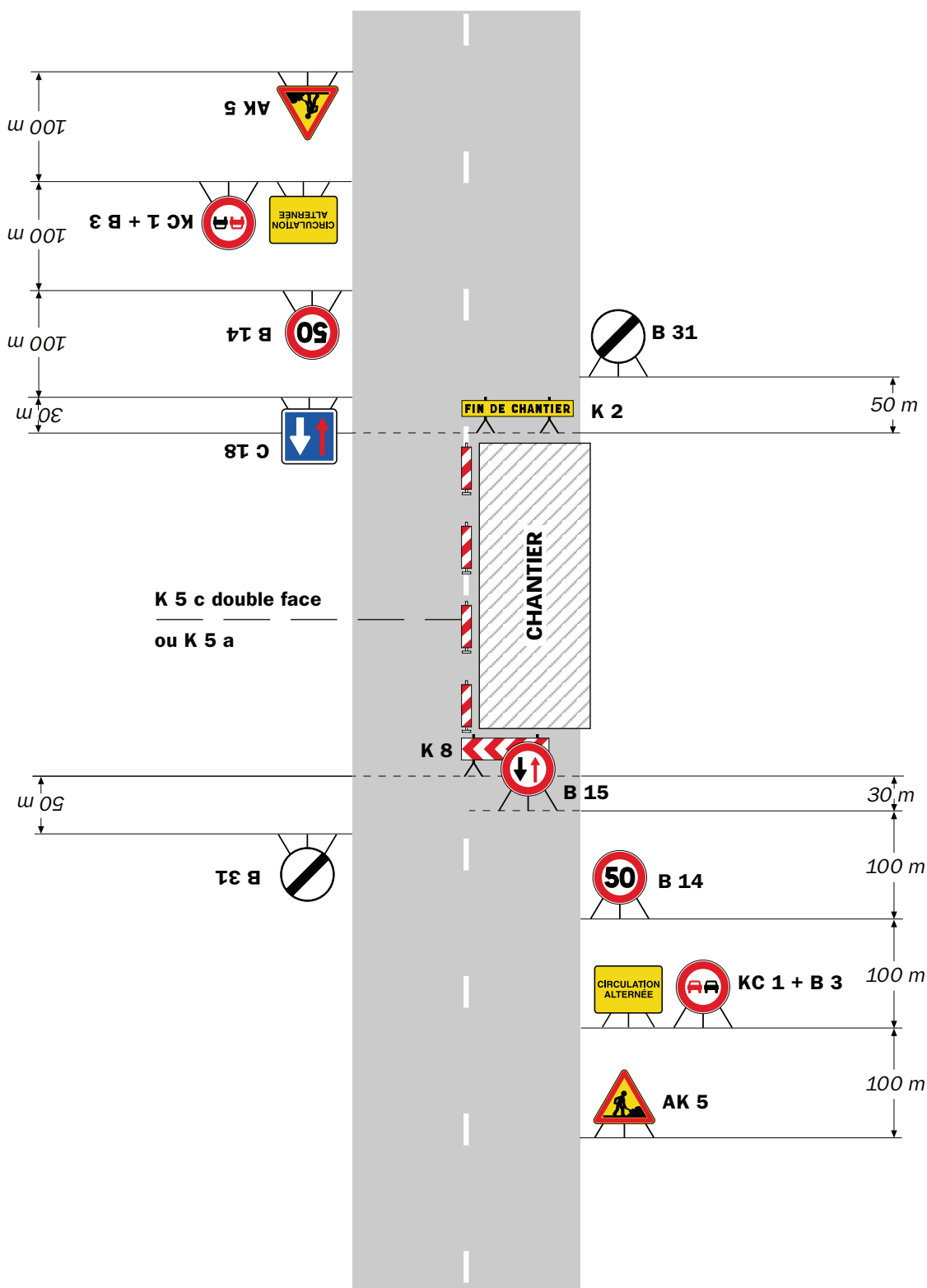
Conformément aux dispositions de la loi 78-17 du 06/01/1978 relative à l'informatique, aux fichiers et aux libertés, le bénéficiaire est informé qu'il dispose d'un droit d'accès et de rectification qu'il peut exercer, pour les informations le concernant, auprès de la collectivité signataire du présent document.

Chantiers fixes

CF22

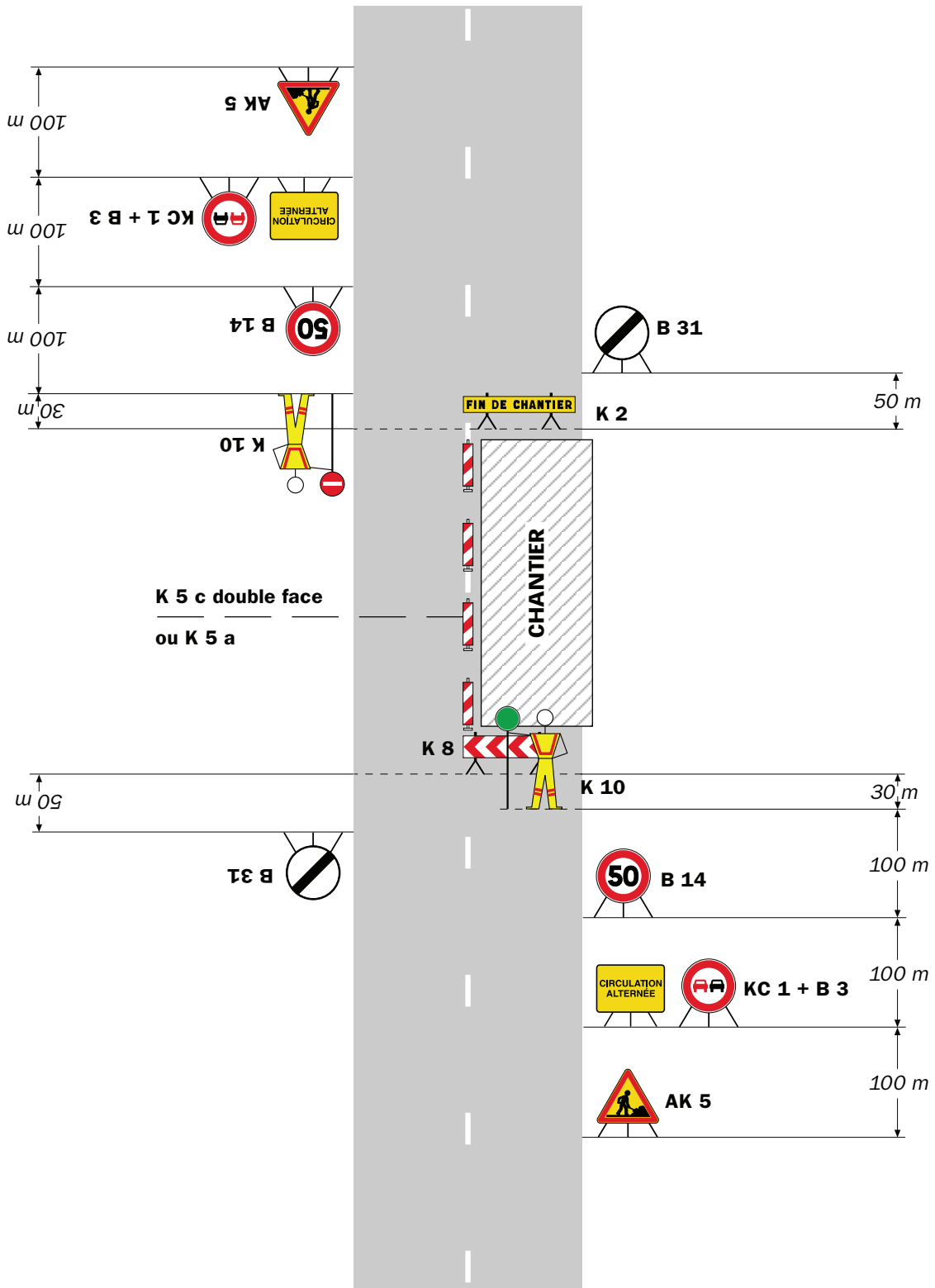
Alternat avec sens prioritaire

Circulation alternée
Route à 2 voies



Remarque(s) :

- Dispositif à n'utiliser qu'en cas de bonne visibilité réciproque et faible trafic.
- Cf. Signalisation temporaire - Les alternats.



Remarque(s) :

- Dispositif applicable uniquement de jour et sous certaines conditions : Cf. Signalisation temporaire - Les alternats.

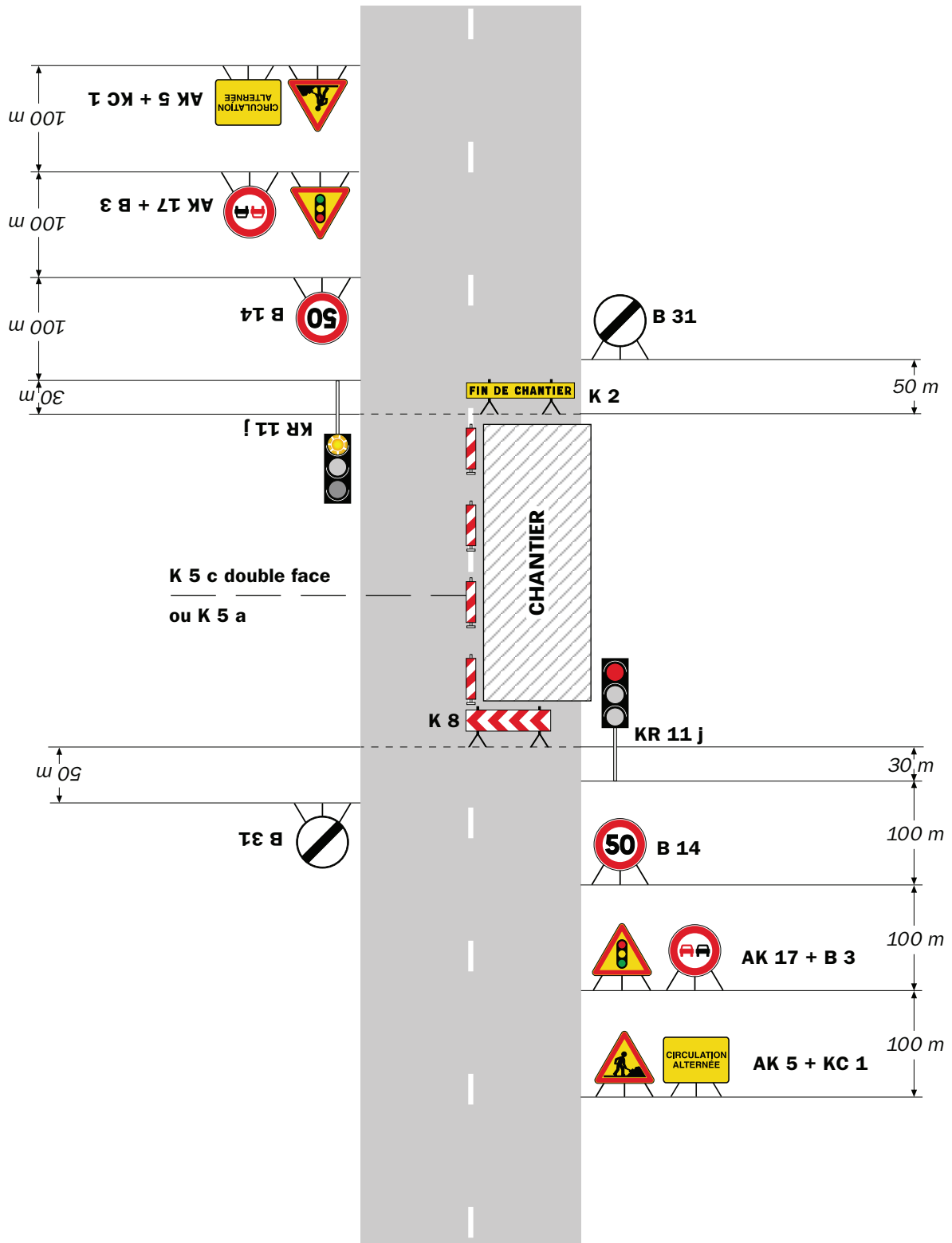
- Un panneau B 14 de limitation de vitesse à 70 km/h peut éventuellement être intercalé entre les panneaux AK 5 et KC 1.

Chantiers fixes

CF24

Alternat par signaux tricolores

Circulation alternée
Route à 2 voies



Remarque(s) :

- Schéma à appliquer notamment lorsque l'alternat doit être maintenu de nuit, en absence de visibilité réciproque.
- Pour le réglage des signaux tricolores : Cf. Signalisation temporaire - Les alternats.
- Un panneau B 14 de limitation de vitesse à 70 km/h peut éventuellement être intercalé entre les panneaux AK 5 et AK 17.

RÉPUBLIQUE FRANÇAISE



Arrêté N°2019-31602

Direction territoriale du Sud-Grésivaudan
service aménagement

**portant réglementation de la circulation
sur la RD1532 du PR 19+800 au PR 20+200 (Cognin-les-Gorges) situés hors
agglomération**

Le Président du Département de l'Isère

- Vu** la demande de Aximum
- Vu** le Code général des collectivités territoriales et notamment les articles L. 3221-4 et L. 3221-5
- Vu** le Code de la route et notamment l'article R. 411-8
- Vu** le Code de la voirie routière
- Vu** la loi n° 82-213 du 2 mars 1982 relative aux droits et libertés des Communes, des Départements et des Régions, modifiée et complétée par la loi n° 82-623 du 22 juillet 1982, la loi n° 83-8 du 7 janvier 1983 et la loi n° 2004-809 du 13 août 2004 sur les libertés et responsabilités locales ;
- Vu** l'Instruction interministérielle sur la signalisation routière et notamment le livre 1, 4ème partie, signalisation de prescription
- Vu** le décret n° 2010-578 du 31 mai 2010 modifiant le décret 2009-615 du 3 juin 2009 portant inscription de la R.D. D1532 dans la nomenclature des voies à grande circulation
- VU** l'arrêté du 24 novembre 1967 modifié relatif à la signalisation des routes et autoroutes et l'instruction interministérielle modifiée portant sur le même objet
- Vu** l'arrêté 2015-256 du 4 février 2015 portant règlement de voirie départemental
- Vu** l'arrêté du Président du Département n°2018-4101 du 30/04/2018 portant délégation de signature

Considérant que les travaux changement de panneaux solaire nécessitent de réglementer la circulation selon les dispositions indiquées dans les articles suivants, afin d'assurer la sécurité des usagers et des personnels travaillant sur le chantier réalisé par l'entreprise Aximum

Arrête :

Article 1

Les prescriptions suivantes s'appliquent :

- À compter du 03/06/2019 jusqu'au 21/06/2019, sur RD1532 du PR 19+800 au PR 20+200 (Cognin-les-Gorges) situés hors agglomération, la circulation est alternée par feux, B15+C18 et K10.

Dès lors que l'empiétement du chantier induit une largeur de chaussée inférieure à 6 mètres, la circulation s'effectue par voie unique à sens alterné.

Le choix du type d'alternat doit être adapté en permanence à la configuration des lieux et au trafic.

De manière générale, tout alternat de circulation doit être mis en œuvre selon les principes définis dans le guide technique du SETRA volume 4 (édition 2000) relatif aux alternats.

Dès que possible, l'empiétement du chantier doit être ramené à sa largeur minimum afin de rétablir la possibilité de croisement de 2 véhicules poids lourds par suppression de l'alternat. Notamment chaque soir, chaque fin de semaine et de manière générale, en période hors activité du chantier.

En phase d'activité du chantier, l'alternat peut être réglé au choix, soit manuellement par piquets K10 (uniquement de jour), soit par feux type KR11(j ou v) ou soit par panneaux B15 / C18 (cf fiches CF22, CF23 ou CF24 du volume 1 du manuel du chef de chantier).

- La vitesse est systématiquement limitée à 50 km/h dès lors qu'un alternat de circulation est en place. (cf art 126-A de l'IISR)
- L'interdiction de dépasser est également instaurée (sur les sections sur lesquelles le dépassement est normalement autorisé)

Article 2

Si la période prévisionnelle des travaux intègre des jours hors chantier, selon la circulaire n°96-14 du 6 février 1996 relative à l'exploitation sous chantier, les travaux ne devront pas entraîner de réduction de capacité du trafic routier habituel.

Article 3

Le choix du (des) mode(s) d'exploitation du chantier est, normalement, préalablement déterminé par le Maître d'Oeuvre des travaux. Le(s) mode(s) d'exploitation du chantier est (sont) proposé(s) par l'entreprise chargée de réaliser les travaux à l'autorité détentrice du pouvoir de police de la circulation. Ils doivent être conformes au volume 6 du guide technique du SETRA relatif au choix d'un mode d'exploitation (édition 2002).

La signalisation réglementaire sera conforme aux dispositions de l'Instruction Interministérielle sur la signalisation routière.

Elle est à la charge financière et sous la responsabilité du Maître d'Ouvrage pendant toute la durée du chantier.

Elle est fournie, mise en place, remplacée et déposée, surveillée et maintenue par l'entreprise désignée par le Maître d'Ouvrage ou ses services.

Elle est sous contrôle de l'autorité détentrice du pouvoir de police de la circulation représentée par la direction territorialement compétente.

Le chantier peut être « fixe » ou « mobile » selon son mode de réalisation conformément aux articles 130.B.1 et 131 de la 8ème partie de l'Instruction Interministérielle sur la Signalisation Routière.

Le responsable de cette signalisation, M; Hamada est joignable au : 0618501874

Article 4

Le présent arrêté sera publié au recueil des actes administratifs du Département de l'Isère.

Les dispositions du présent arrêté prendront effet à compter de la date de publication précitée et de celle de la mise en place effective de la signalisation prévue à l'article précédent.

Article 5

Le Directeur général des services du département de l'Isère,
Le Commandant du groupement de Gendarmerie de l'Isère,
Le demandeur,
Sont chargés, chacun en ce qui le concerne, de l'application du présent arrêté dont copie sera transmise aux services destinataires suivants :

La commune impactée par la restriction Cognin-les-Gorges
La Direction Régionale de l'Environnement, de l'Aménagement et du Logement (DREAL)

Conformément à l'article R 102 du Code des Tribunaux Administratifs, le présent arrêté pourra faire l'objet d'un recours contentieux devant le tribunal administratif compétent, dans un délai de deux mois à compter de sa date de notification ou de publication.

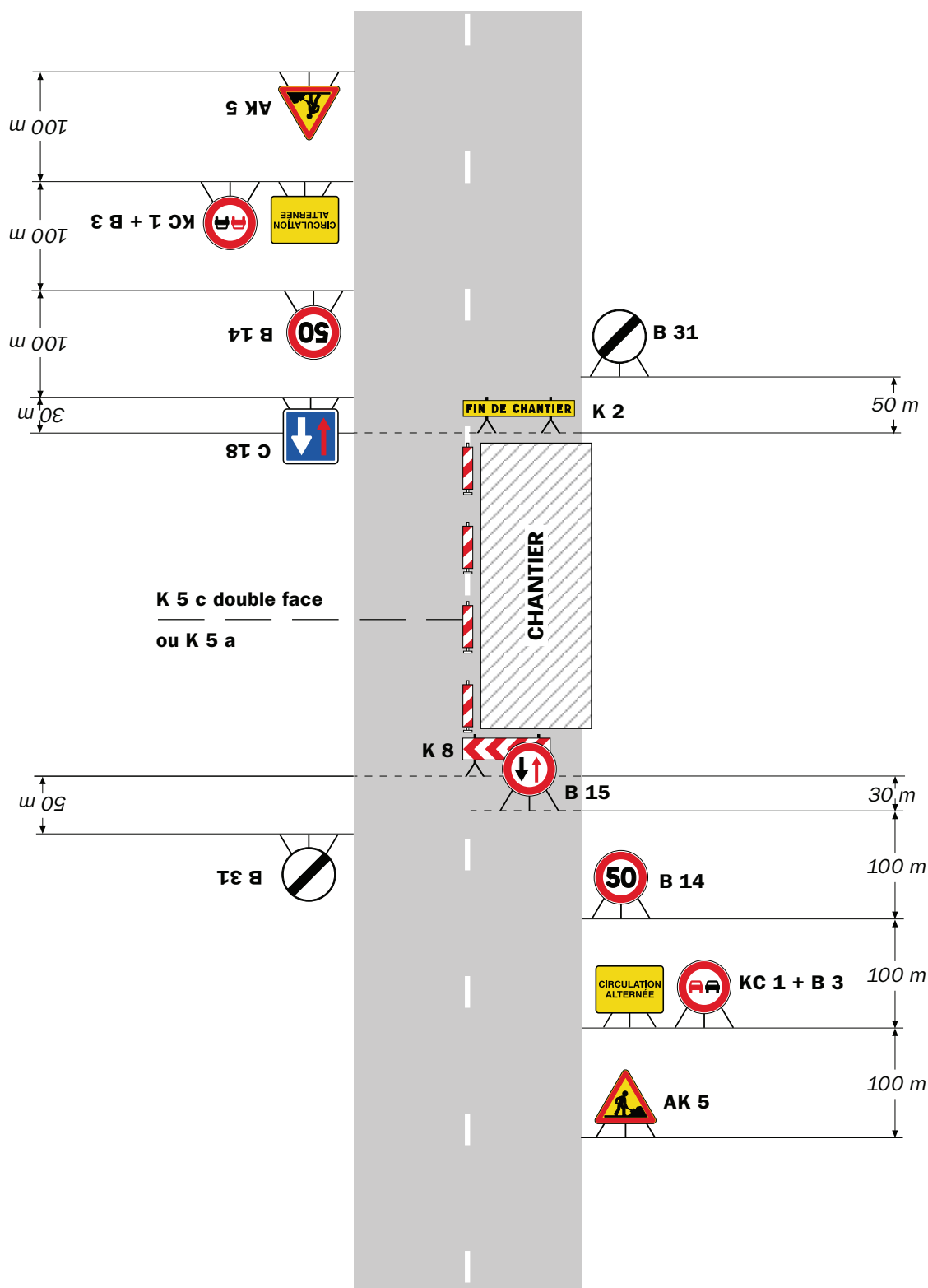
Conformément aux dispositions de la loi 78-17 du 06/01/1978 relative à l'informatique, aux fichiers et aux libertés, le bénéficiaire est informé qu'il dispose d'un droit d'accès et de rectification qu'il peut exercer, pour les informations le concernant, auprès de la collectivité signataire du présent document.

Chantiers fixes

CF22

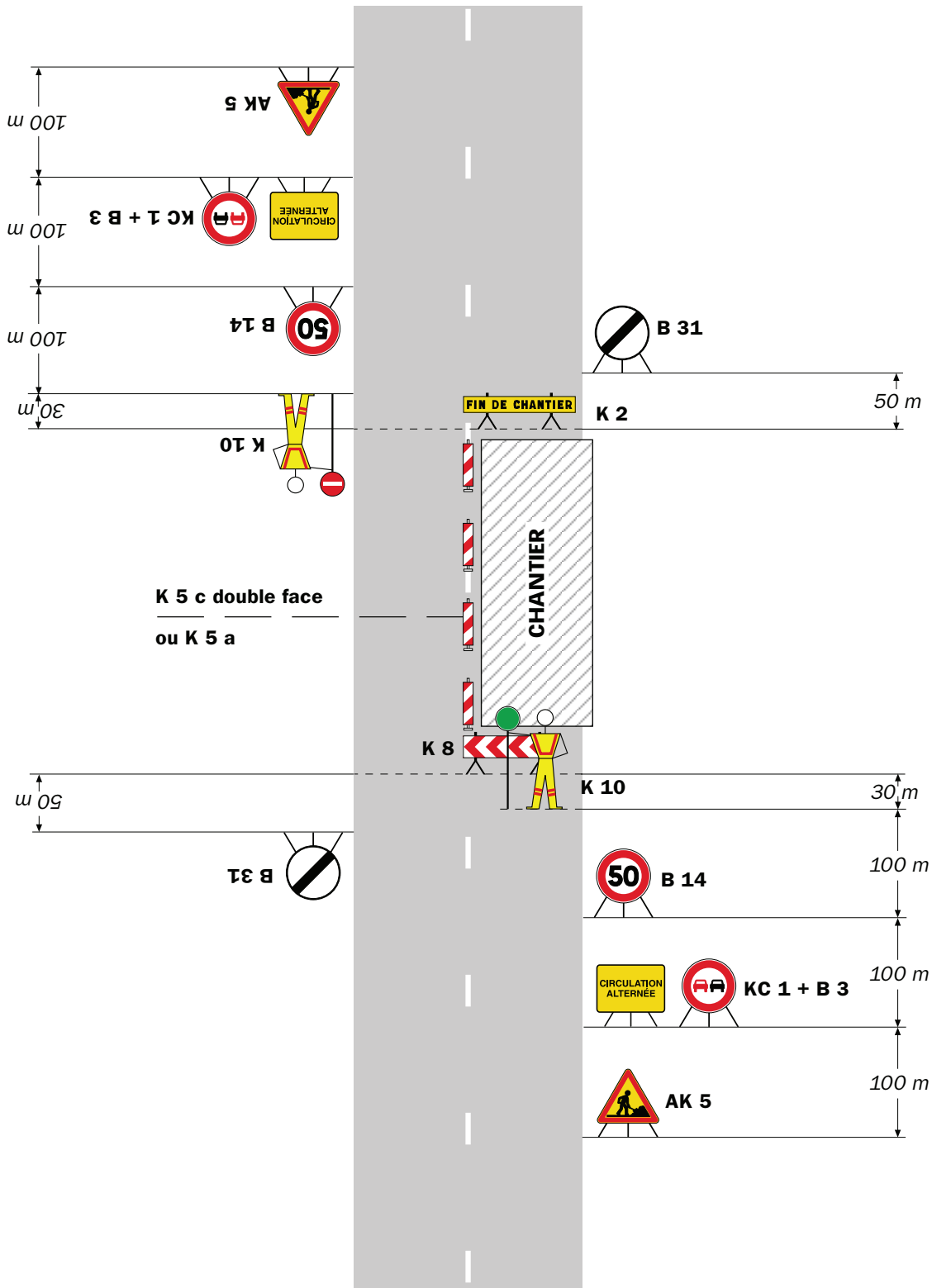
Alternat avec sens prioritaire

Circulation alternée
Route à 2 voies



Remarque(s) :

- Dispositif à n'utiliser qu'en cas de bonne visibilité réciproque et faible trafic.
- Cf. Signalisation temporaire - Les alternats.



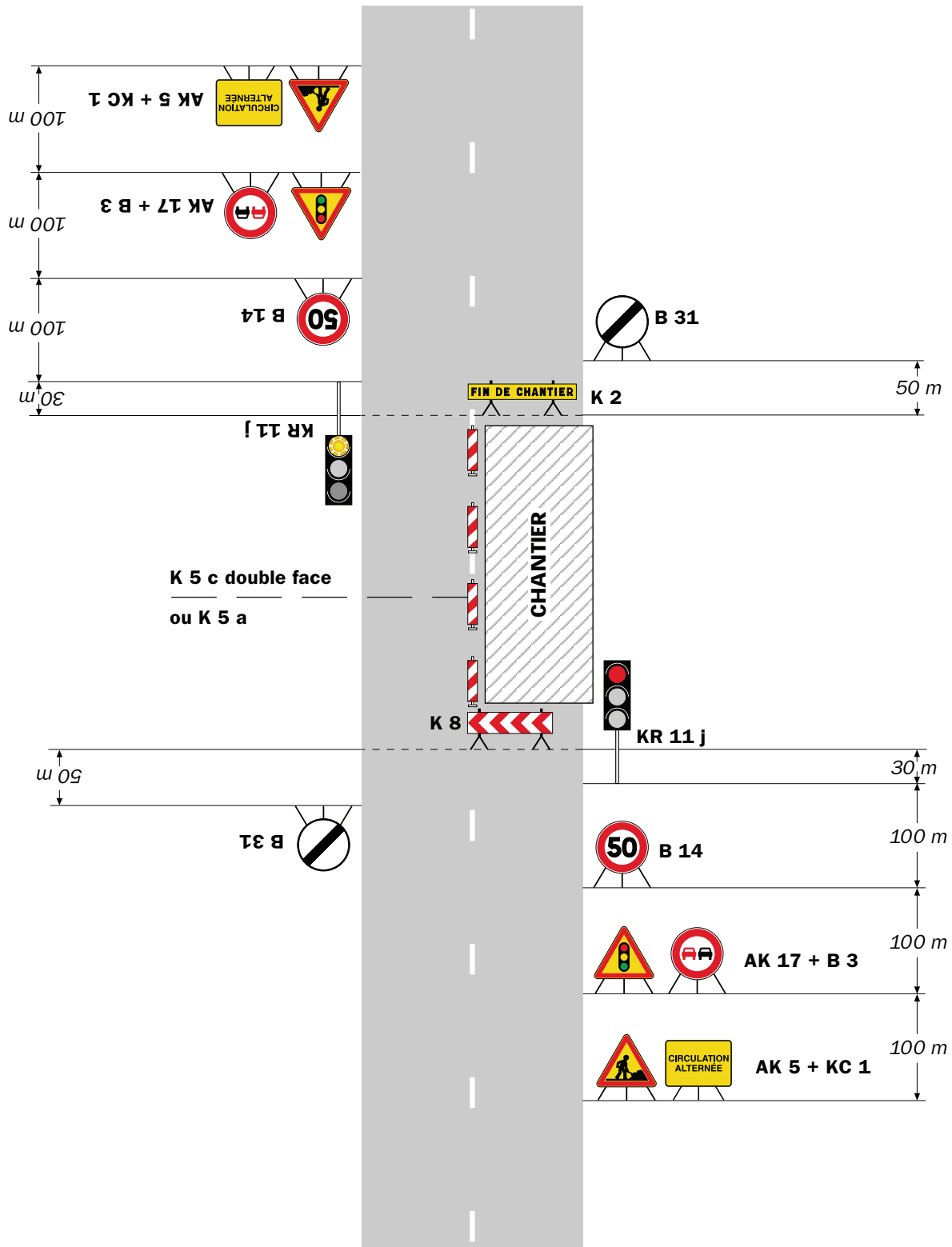
Remarque(s) :

- Dispositif applicable uniquement de jour et sous certaines conditions : Cf. Signalisation temporaire - Les alternats.

- Un panneau B 14 de limitation de vitesse à 70 km/h peut éventuellement être intercalé entre les panneaux AK 5 et KC 1.

Alternat par signaux tricolores

Circulation alternée Route à 2 voies



Remarque(s) :

- Schéma à appliquer notamment lorsque l'alternat doit être maintenu de nuit, en absence de visibilité réciproque.
- Pour le réglage des signaux tricolores : Cf. Signalisation temporaire - Les alternats.
- Un panneau B 14 de limitation de vitesse à 70 km/h peut éventuellement être intercalé entre les panneaux AK 5 et AK 17.



Arrêté N°2019-31627 du 28/05/2019

**portant réglementation de la circulation
sur la RD42 du PR 3+0019 au PR 3+0134 (Têche) situés hors agglomération**

Le Président du Département de l'Isère

- Vu** la demande en date du 28/05/2019 de M Verdanet Gilles représentant la SA Airporc
- Vu** le Code général des collectivités territoriales et notamment les articles L. 3221-4 et L. 3221-5
- Vu** le Code de la route et notamment l'article R. 411-8
- Vu** le Code de la voirie routière
- Vu** la loi n° 82-213 du 2 mars 1982 relative aux droits et libertés des Communes, des Départements et des Régions, modifiée et complétée par la loi n° 82-623 du 22 juillet 1982, la loi n° 83-8 du 7 janvier 1983 et la loi n° 2004-809 du 13 août 2004 sur les libertés et responsabilités locales ;
- Vu** l'Instruction interministérielle sur la signalisation routière et notamment le livre 1, 4ème partie, signalisation de prescription
- VU** l'arrêté du 24 novembre 1967 modifié relatif à la signalisation des routes et autoroutes et l'instruction interministérielle modifiée portant sur le même objet
- Vu** l'arrêté 2015-256 du 4 février 2015 portant règlement de voirie départemental
- Vu** l'arrêté du Président du Département n°2018-4101 du 30/04/2018 portant délégation de signature

Considérant que les travaux de mise en place d'une charpente sur un bâtiment en bord de chaussée nécessitent de réglementer la circulation selon les dispositions indiquées dans les articles suivants, afin d'assurer la sécurité des usagers et des personnels travaillant sur le chantier réalisé par l'entreprise Rose Eludis

Arrête :

Article 1

Les prescriptions suivantes s'appliquent :

- À compter du 17/06/2019 jusqu'au 21/06/2019, sur RD42 du PR 3+0019 au PR 3+0134 (Têche) situés hors agglomération, la circulation est alternée par feux,

B15+C18 et K10 de 08 h 00 à 18 h 00.

Dès lors que l'empiétement du chantier induit une largeur de chaussée inférieure à 6 mètres, la circulation s'effectue par voie unique à sens alterné.

Le choix du type d'alternat doit être adapté en permanence à la configuration des lieux et au trafic.

De manière générale, tout alternat de circulation doit être mis en œuvre selon les principes définis dans le guide technique du SETRA volume 4 (édition 2000) relatif aux alternats.

Dès que possible, l'empiétement du chantier doit être ramené à sa largeur minimum afin de rétablir la possibilité de croisement de 2 véhicules poids lourds par suppression de l'alternat. Notamment chaque soir, chaque fin de semaine et de manière générale, en période hors activité du chantier.

En phase d'activité du chantier, l'alternat peut être réglé au choix, soit manuellement par piquets K10 (uniquement de jour), soit par feux type KR11(j ou v) ou soit par panneaux B15 / C18 (cf fiches CF22, CF23 ou CF24 du volume 1 du manuel du chef de chantier).

- La vitesse est systématiquement limitée à 50 km/h dès lors qu'un alternat de circulation est en place. (cf art 126-A de l'IISR)
- L'interdiction de dépasser est également instaurée (sur les sections sur lesquelles le dépassement est normalement autorisé)

Article 2

Le choix du (des) mode(s) d'exploitation du chantier est, normalement, préalablement déterminé par le Maître d'Oeuvre des travaux. Le(s) mode(s) d'exploitation du chantier est (sont) proposé(s) par l'entreprise chargée de réaliser les travaux à l'autorité détentrice du pouvoir de police de la circulation. Ils doivent être conformes au volume 6 du guide technique du SETRA relatif au choix d'un mode d'exploitation (édition 2002).

La signalisation réglementaire sera conforme aux dispositions de l'Instruction Interministérielle sur la signalisation routière.

Elle est à la charge financière et sous la responsabilité du Maître d'Ouvrage pendant toute la durée du chantier.

Elle est fournie, mise en place, remplacée et déposée, surveillée et maintenue par l'entreprise désignée par le Maître d'Ouvrage ou ses services.

Elle est sous contrôle de l'autorité détentrice du pouvoir de police de la circulation représentée par la direction territorialement compétente.

Le chantier peut être « fixe » ou « mobile » selon son mode de réalisation conformément aux articles 130.B.1 et 131 de la 8ème partie de l'Instruction Interministérielle sur la Signalisation Routière.

Le responsable de cette signalisation, richard Beaufere est joignable au : 0607844799

Article 3

Le présent arrêté sera publié au recueil des actes administratifs du Département de l'Isère.

Les dispositions du présent arrêté prendront effet à compter de la date de publication précitée et de celle de la mise en place effective de la signalisation prévue à l'article

précédent.

Article 4

Le Directeur général des services du département de l'Isère,
Le Commandant du groupement de Gendarmerie de l'Isère,
Le demandeur,

Sont chargés, chacun en ce qui le concerne, de l'application du présent arrêté dont copie sera transmise aux services destinataires suivants :

La commune impactée par la restriction Têche

Conformément à l'article R 102 du Code des Tribunaux Administratifs, le présent arrêté pourra faire l'objet d'un recours contentieux devant le tribunal administratif compétent, dans un délai de deux mois à compter de sa date de notification ou de publication.

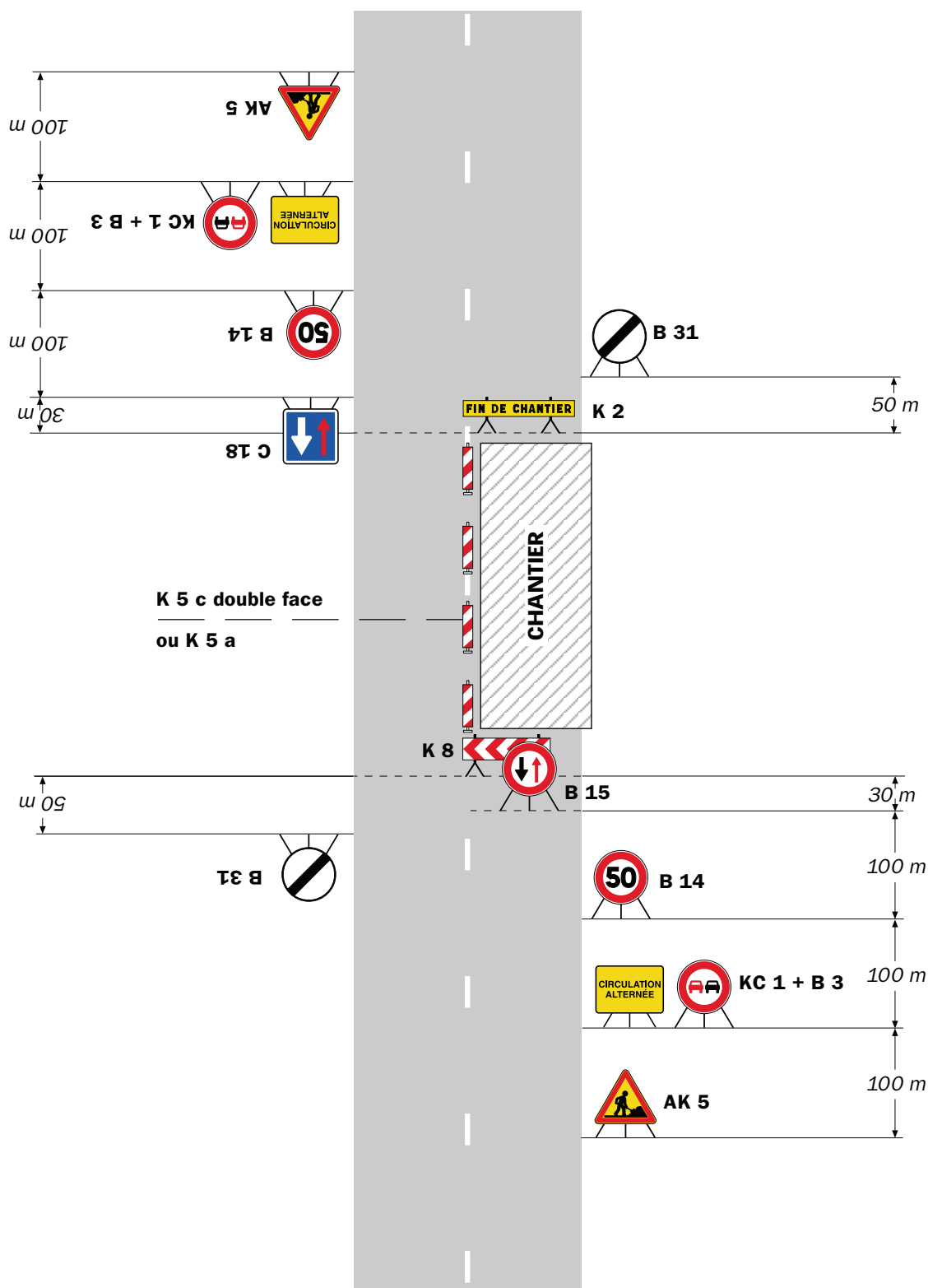
Conformément aux dispositions de la loi 78-17 du 06/01/1978 relative à l'informatique, aux fichiers et aux libertés, le bénéficiaire est informé qu'il dispose d'un droit d'accès et de rectification qu'il peut exercer, pour les informations le concernant, auprès de la collectivité signataire du présent document.

Chantiers fixes

CF22

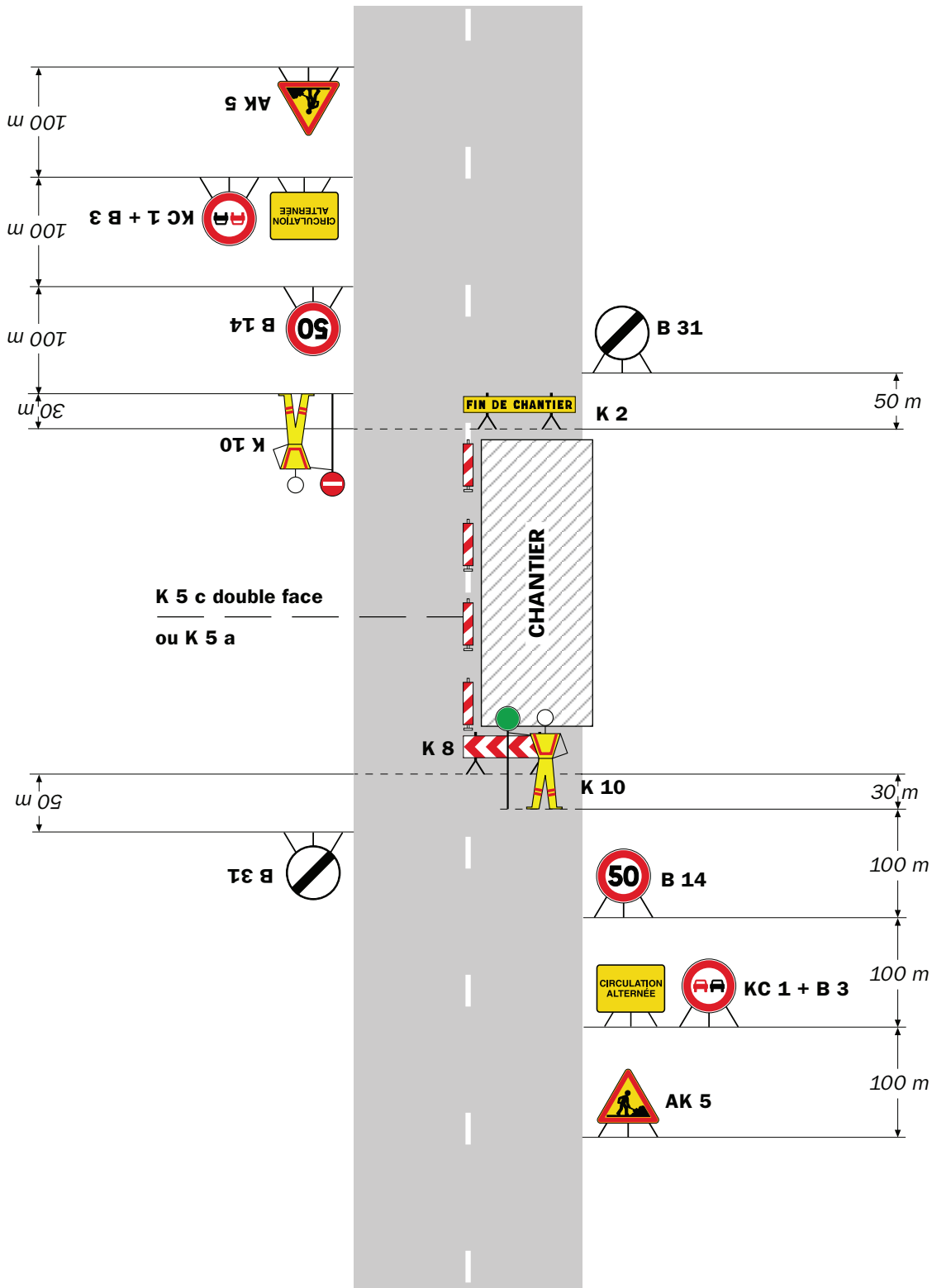
Alternat avec sens prioritaire

Circulation alternée
Route à 2 voies



Remarque(s) :

- Dispositif à n'utiliser qu'en cas de bonne visibilité réciproque et faible trafic.
- Cf. Signalisation temporaire - Les alternats.



Remarque(s) :

- Dispositif applicable uniquement de jour et sous certaines conditions : Cf. Signalisation temporaire - Les alternats.

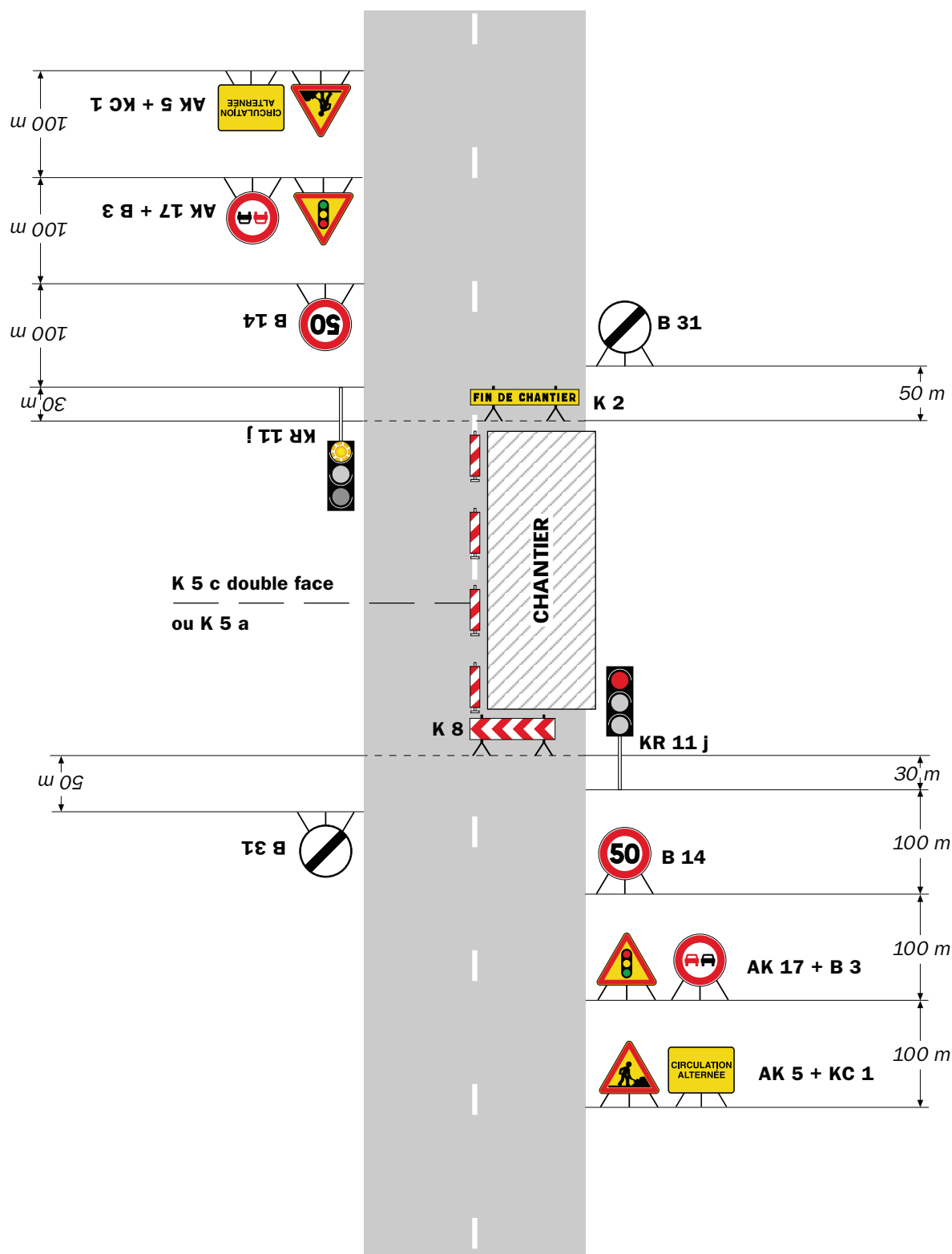
- Un panneau B 14 de limitation de vitesse à 70 km/h peut éventuellement être intercalé entre les panneaux AK 5 et KC 1.

Chantiers fixes

CF24

Alternat par signaux tricolores

Circulation alternée
Route à 2 voies



Remarque(s) :

- Schéma à appliquer notamment lorsque l'alternat doit être maintenu de nuit, en absence de visibilité réciproque.
- Pour le réglage des signaux tricolores : Cf. Signalisation temporaire - Les alternats.
- Un panneau B 14 de limitation de vitesse à 70 km/h peut éventuellement être intercalé entre les panneaux AK 5 et AK 17.



Arrêté N°2019-31631 du 28/05/2019

**portant réglementation de la circulation
sur la RD71K du PR 3+1844 au PR 4+0016 (Chevrières) situés hors agglomération**

Le Président du Département de l'Isère

- Vu** la demande référencée VOI 900624 en date du 28/05/2019 de Constructel
- Vu** le Code général des collectivités territoriales et notamment les articles L. 3221-4 et L. 3221-5
- Vu** le Code de la route et notamment l'article R. 411-8
- Vu** le Code de la voirie routière
- Vu** la loi n° 82-213 du 2 mars 1982 relative aux droits et libertés des Communes, des Départements et des Régions, modifiée et complétée par la loi n° 82-623 du 22 juillet 1982, la loi n° 83-8 du 7 janvier 1983 et la loi n° 2004-809 du 13 août 2004 sur les libertés et responsabilités locales ;
- Vu** l'Instruction interministérielle sur la signalisation routière et notamment le livre 1, 4ème partie, signalisation de prescription
- VU** l'arrêté du 24 novembre 1967 modifié relatif à la signalisation des routes et autoroutes et l'instruction interministérielle modifiée portant sur le même objet
- Vu** l'arrêté 2015-256 du 4 février 2015 portant règlement de voirie départemental
- Vu** l'arrêté du Président du Département n°2018-4101 du 30/04/2018 portant délégation de signature
- Vu** l'arrêté portant autorisation de voirie n°2019/31629 en date du 28/05/2019

Considérant que les travaux de réparation d'un réseau souterrain de télécommunications nécessitent de règlementer la circulation selon les dispositions indiquées dans les articles suivants, afin d'assurer la sécurité des usagers et des personnels travaillant sur le chantier réalisé par l'entreprise Constructel

Arrête :

Article 1

Les prescriptions suivantes s'appliquent :

- À compter du 06/06/2019 jusqu'au 21/06/2019, sur RD71K du PR 3+1844 au PR 4+0016 (Chevrières) situés hors agglomération, la circulation est alternée par

feux, B15+C18 et K10 de 08 h 00 à 18 h 00.

Dès lors que l'empiètement du chantier induit une largeur de chaussée inférieure à 6 mètres, la circulation s'effectue par voie unique à sens alterné.

Le choix du type d'alternat doit être adapté en permanence à la configuration des lieux et au trafic.

De manière générale, tout alternat de circulation doit être mis en œuvre selon les principes définis dans le guide technique du SETRA volume 4 (édition 2000) relatif aux alternats.

Dès que possible, l'empiètement du chantier doit être ramené à sa largeur minimum afin de rétablir la possibilité de croisement de 2 véhicules poids lourds par suppression de l'alternat. Notamment chaque soir, chaque fin de semaine et de manière générale, en période hors activité du chantier.

En phase d'activité du chantier, l'alternat peut être réglé au choix, soit manuellement par piquets K10 (uniquement de jour), soit par feux type KR11(j ou v) ou soit par panneaux B15 / C18 (cf fiches CF22, CF23 ou CF24 du volume 1 du manuel du chef de chantier).

- La vitesse est systématiquement limitée à 50 km/h dès lors qu'un alternat de circulation est en place. (cf art 126-A de l'IISR)
- L'interdiction de dépasser est également instaurée (sur les sections sur lesquelles le dépassement est normalement autorisé)

Article 2

Le choix du (des) mode(s) d'exploitation du chantier est, normalement, préalablement déterminé par le Maître d'Oeuvre des travaux. Le(s) mode(s) d'exploitation du chantier est (sont) proposé(s) par l'entreprise chargée de réaliser les travaux à l'autorité détentrice du pouvoir de police de la circulation. Ils doivent être conformes au volume 6 du guide technique du SETRA relatif au choix d'un mode d'exploitation (édition 2002).

La signalisation réglementaire sera conforme aux dispositions de l'Instruction Interministérielle sur la signalisation routière.

Elle est à la charge financière et sous la responsabilité du Maître d'Ouvrage pendant toute la durée du chantier.

Elle est fournie, mise en place, remplacée et déposée, surveillée et maintenue par l'entreprise désignée par le Maître d'Ouvrage ou ses services.

Elle est sous contrôle de l'autorité détentrice du pouvoir de police de la circulation représentée par la direction territorialement compétente.

Le chantier peut être « fixe » ou « mobile » selon son mode de réalisation conformément aux articles 130.B.1 et 131 de la 8ème partie de l'Instruction Interministérielle sur la Signalisation Routière.

Le responsable de cette signalisation, Reis Natal est joignable au : 0987166652

Article 3

Le présent arrêté sera publié au recueil des actes administratifs du Département de l'Isère.

Les dispositions du présent arrêté prendront effet à compter de la date de publication précitée et de celle de la mise en place effective de la signalisation prévue à l'article précédent.

Article 4

Le Directeur général des services du département de l'Isère,
Le Commandant du groupement de Gendarmerie de l'Isère,
Le demandeur,

Sont chargés, chacun en ce qui le concerne, de l'application du présent arrêté dont copie sera transmise aux services destinataires suivants :

La commune impactée par la restriction Chevrières

Conformément à l'article R 102 du Code des Tribunaux Administratifs, le présent arrêté pourra faire l'objet d'un recours contentieux devant le tribunal administratif compétent, dans un délai de deux mois à compter de sa date de notification ou de publication.

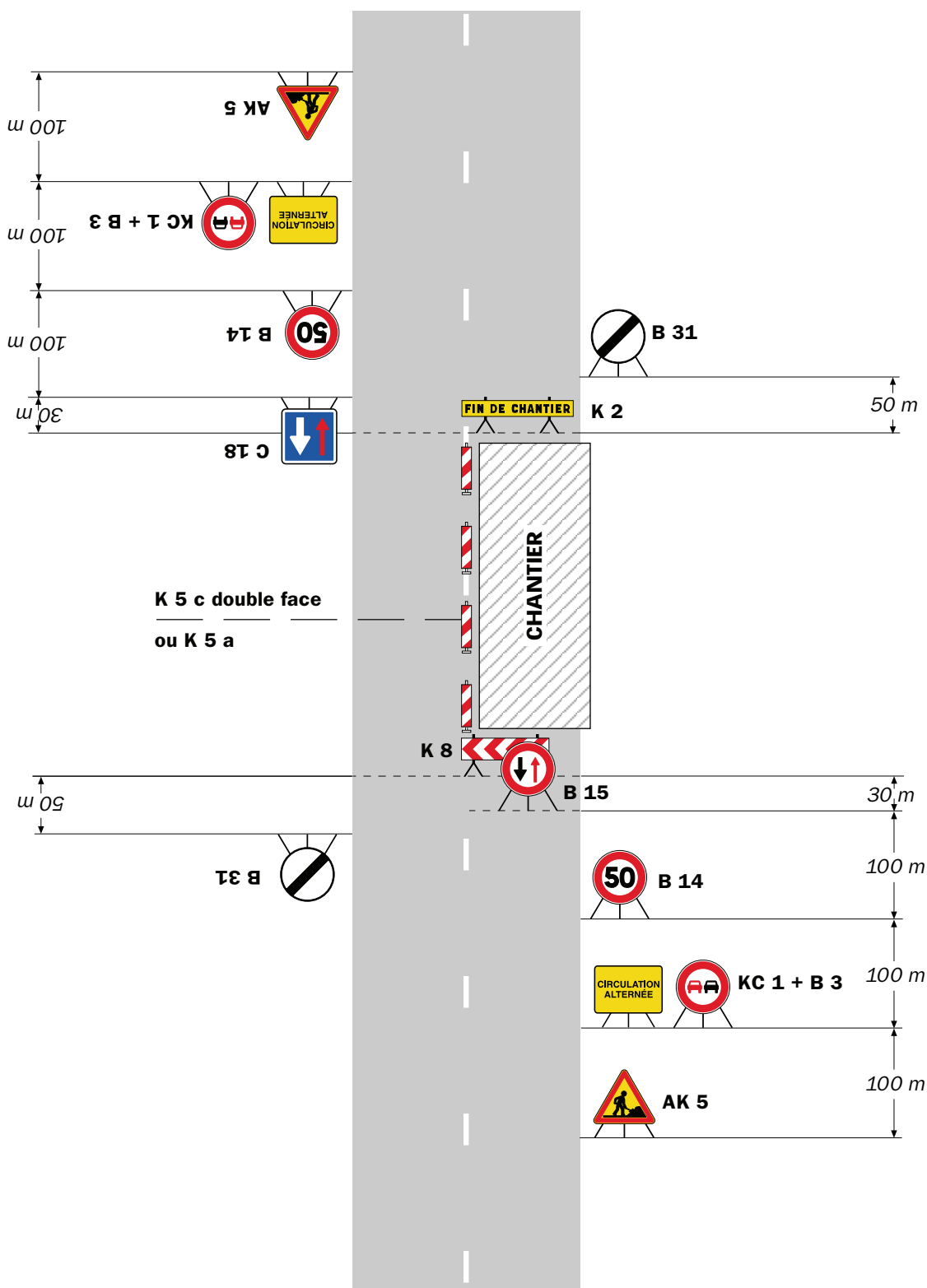
Conformément aux dispositions de la loi 78-17 du 06/01/1978 relative à l'informatique, aux fichiers et aux libertés, le bénéficiaire est informé qu'il dispose d'un droit d'accès et de rectification qu'il peut exercer, pour les informations le concernant, auprès de la collectivité signataire du présent document.

Chantiers fixes

CF22

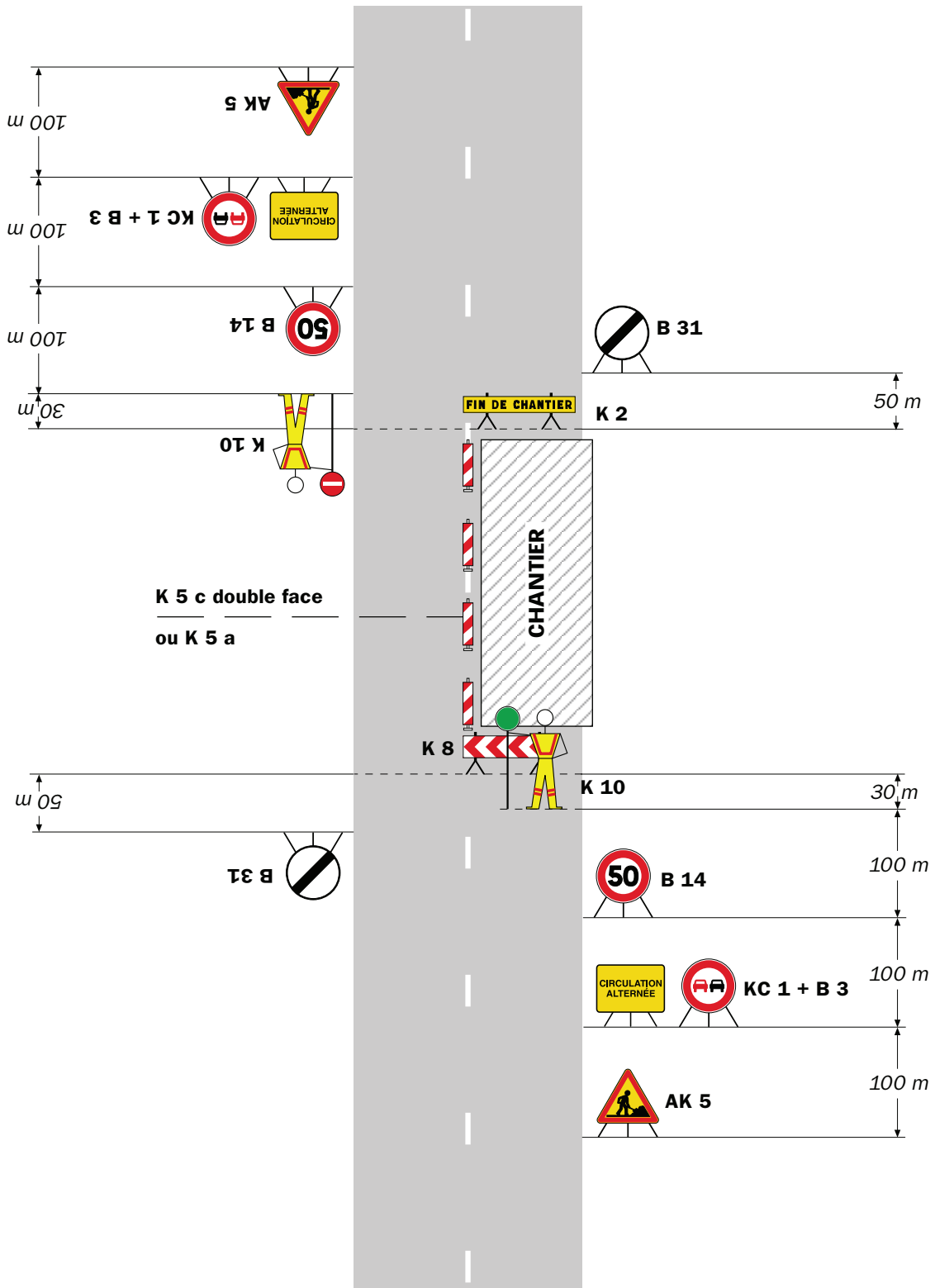
Alternat avec sens prioritaire

Circulation alternée
Route à 2 voies



Remarque(s) :

- Dispositif à n'utiliser qu'en cas de bonne visibilité réciproque et faible trafic.
- Cf. Signalisation temporaire - Les alternats.



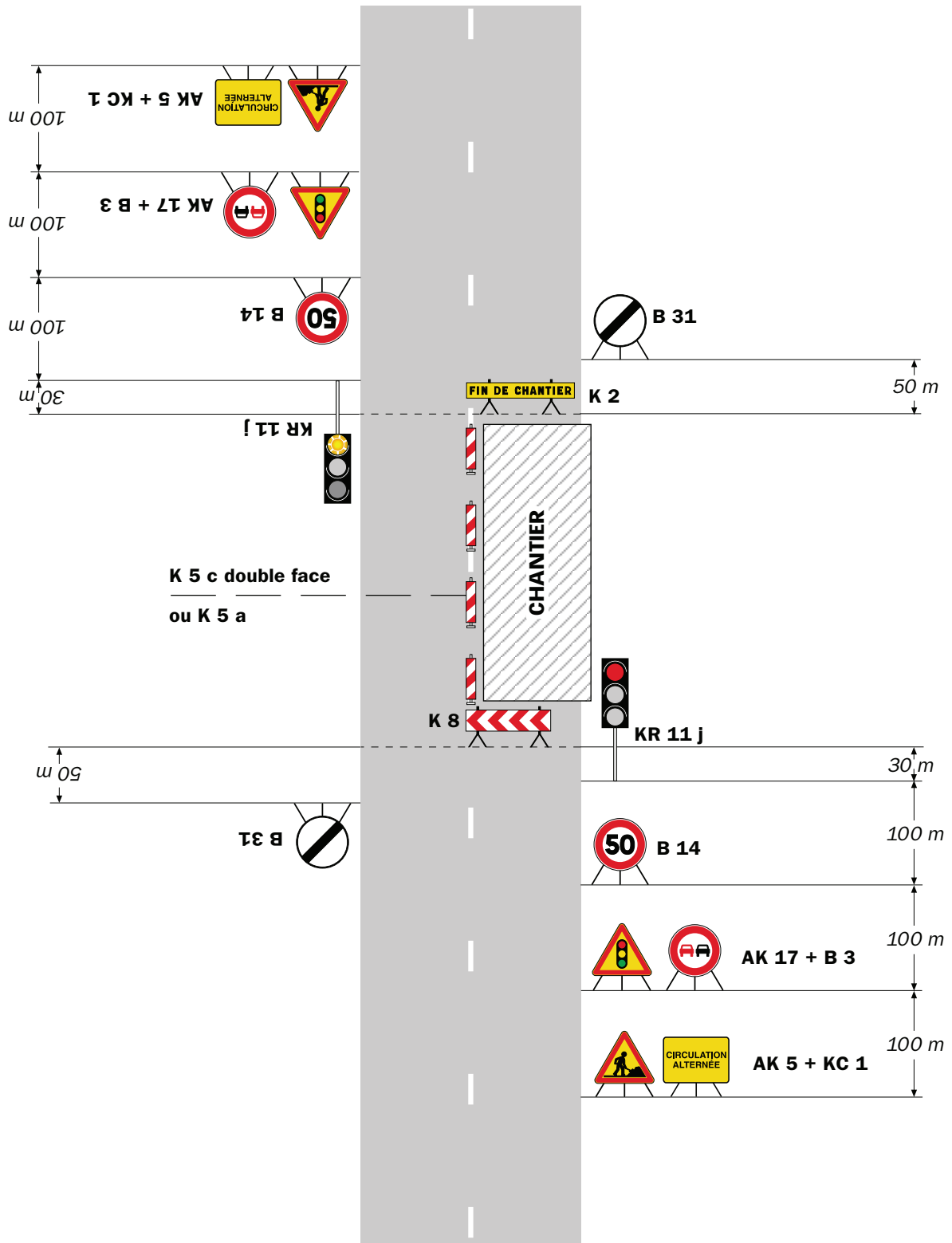
Remarque(s) :

- Dispositif applicable uniquement de jour et sous certaines conditions : Cf. Signalisation temporaire - Les alternats.

- Un panneau B 14 de limitation de vitesse à 70 km/h peut éventuellement être intercalé entre les panneaux AK 5 et KC 1.

Alternat par signaux tricolores

Circulation alternée
Route à 2 voies



Remarque(s) :

- Schéma à appliquer notamment lorsque l'alternat doit être maintenu de nuit, en absence de visibilité réciproque.
- Pour le réglage des signaux tricolores : Cf. Signalisation temporaire - Les alternats.
- Un panneau B 14 de limitation de vitesse à 70 km/h peut éventuellement être intercalé entre les panneaux AK 5 et AK 17.



Arrêté N°2019-31640 du 28/05/2019

**portant réglementation de la circulation
sur la RD48A du PR 0+000 au PR 0+480 (Poliénas) situés en et hors agglomération
et D201B du PR 2+000 au PR 2+300 (Poliénas) situés en agglomération**

**Le Président du Département de l'Isère
Le Maire de la commune de Poliénas**

- Vu** le Code général des collectivités territoriales et notamment les articles L. 2213-1 à L. 2213-6 L. 3221-4 et L. 3221-5
- Vu** la loi n° 82-213 du 2 mars 1982 relative aux droits et libertés des Communes, des Départements et des Régions, modifiée et complétée par la loi n° 82-623 du 22 juillet 1982, la loi n° 83-8 du 7 janvier 1983 et la loi n° 2004-809 du 13 août 2004 sur les libertés et responsabilités locales
- Vu** le Code de la voirie routière
- Vu** le Code de la route et notamment l'article R. 411-8
- Vu** l'Instruction interministérielle sur la signalisation routière et notamment le livre 1, 4ème partie, signalisation de prescription
- Vu** l'arrêté du 24 novembre 1967 modifié relatif à la signalisation des routes et autoroutes et l'instruction interministérielle modifiée portant sur le même objet
- Vu** l'arrêté 2015-256 du 4 février 2015 portant règlement de voirie départemental
- Vu** l'arrêté du Président du Département n°2018-4101 du 30/04/2018 portant délégation de signature
- Vu** la demande en date du 28/05/2019 de association Handi Tuning Show, représentée par M. Coing-Dagnet Stéphane,

Considérant que pour permettre le bon déroulement de la manifestation "Handi Tuning Show" dans le département de l'Isère et pour assurer la sécurité des usagers de la voie et des participants, il y a lieu de réglementer la circulation de tous les véhicules sur les routes départementales impactées

Arrête :

Article 1

- Le 09/06/2019, sur RD48A du PR 0+000 au PR 0+480 (Poliénas) situés en et hors agglomération et D201B du PR 2+000 au PR 2+300 (Poliénas) situés en

- agglomération, la circulation à tous les véhicules est interdite de 8h à 20h .
- Une déviation sera mise en place et entretenue par l'organisateur M. Coing-Dagnet Stéphane.
 - Le marquage axial sera à refaire dans les 15 jours après la manifestation en cas de détérioration avancée.

Article 2

Le jalonnement de l'évènement (panneaux d'informations à l'utilisateur) sera mis en place, entretenu, et déposé par l'organisateur, M. Coing-Dagnet Stéphane joignable au 06.82.96.39.04.

Article 3

La signalisation réglementaire sera conforme aux dispositions de l'Instruction Interministérielle sur la signalisation routière.

Elle est à la charge financière et sous la responsabilité de l'entité l'ayant mise en place et ce, pendant toute la durée de l'évènement.

Article 4

Le présent arrêté sera publié au recueil des actes administratifs du Département de l'Isère.

Les dispositions du présent arrêté prendront effet à compter de la date de publication précitée et de celle de la mise en place effective de la signalisation prévue à l'article précédent.

Article 5

Le Directeur général des services du département de l'Isère,
Le Commandant du groupement de Gendarmerie de l'Isère,
Le demandeur,

Sont chargés, chacun en ce qui le concerne, de l'application du présent arrêté dont copie sera transmise aux services destinataires suivants :

La commune impactée par la restriction Poliéas

ANNEXES:

Arrêté temporaire

Conformément à l'article R 102 du Code des Tribunaux Administratifs, le présent arrêté pourra faire l'objet d'un recours contentieux devant le tribunal administratif compétent, dans un délai de deux mois à compter de sa date de notification ou de publication.

Conformément aux dispositions de la loi 78-17 du 06/01/1978 relative à l'informatique, aux fichiers et aux libertés, le bénéficiaire est informé qu'il dispose d'un droit d'accès et de rectification qu'il peut exercer, pour les informations le concernant, auprès de la collectivité signataire du présent document.



Liberté • Égalité • Fraternité
RÉPUBLIQUE FRANÇAISE

PRÉFET DE L'ISÈRE

Préfecture de l'Isère

Direction de la Citoyenneté et de l'Immigration
et de l'Intégration
Bureau de la Vie Démocratique

Grenoble, le **17 MAI 2019**

Affaire suivie par : Benjamin GRAVEY
Courriel : pref-manifestations-sportives@isere.gouv.fr

**COMMISSION DEPARTEMENTALE DE LA SECURITE ROUTIERE
FORMATION SPECIALISEE EN MATIERE D'AUTORISATION D'ORGANISATION
D'EPREUVES OU COMPETITIONS SPORTIVES
REUNION DU MERCREDI 15 MAI 2019
COMPTE RENDU**

Participants : liste annexée

Mme Dominique ARRETE, Cheffe du Bureau de la Vie Démocratique ouvre la séance à 09h30.

1) 7 dossiers de demandes d'autorisation de manifestations sportives et 2 dossiers d'homologation de circuit

| ORGANISATEUR DE L'EPREUVE | INTITULE EPREUVE | DATE EPREUVE | LIEU EPREUVE |
|-------------------------------|----------------------------------|---------------------|--|
| Association handi tuning show | Handi tuning show | 9 juin 2019 | Poliénas |
| Asa St Martial | 2ème Tour des Alpes | 26 AU 29 JUIN 2019 | Monestier d'Ambel, Pellafol, Corps, Les Côtes de Corps, Quet en Beaumont, Saint Laurent en Beaumont, Valbonnais, Entraigues, Chantepérier, Chantelouve, Ornon, Oulles, Le Bourg D'Oisans, La Garde, Huez, Villard Reculas, Allemond, Vaujany |
| ASA St marcellinoise | 31ème rallye de Saint Marcellin | 5 et 6 juillet 2019 | |
| ASA dauphinoise | 35ème course de côte de St Savin | 6 et 7 juillet 2019 | Saint Savin |
| Team Jean | Traversée dans la boue | 17 et 18 août 2019 | Villeneuve de Marc |
| ASA dauphinoise | 8ème rallye du balcon est | 12 et 13 juillet | Vif, Miribel-Lanchatre, Chateau-Bernard, |

| | | | |
|-------------------------|--|-----------------|----------------------------------|
| | ville de VIF | 2019 | Saint Andéol, Gresse en Vercors |
| ACRVM et ASPROMECA | Montée historique de Chamrousse | 21 juillet 2019 | Chamrousse et Vaulnaveys-le Haut |
| Stock car club DIEMOZ | Homologation du circuit de stock car de DIEMOZ | | Diemoz |
| Stock car de les Abrets | Homologation du circuit de LES ABRETS | | |

1. Le Handi Tuning Show (le 9 juin 2019)

La demande est formulée par M. Stéphane COING-DAGUET, représentant l'association Handi Tuning Show.

Il s'agit d'un rassemblement de véhicules et de démonstration de drift et stunt avec notamment des baptêmes de drift.

Cette manifestation aura lieu : site du 19 mars 1962 à Poliénas (38210). Elle se déroulera sur route fermée et la vitesse sera limitée à 80 km/h pour les voitures et 50 km/h pour la moto.

Le nombre maximum de participants est fixé à 1 moto et 10 voitures ainsi que 2 quads, 1 scooter et 2 voitures d'accompagnement. Environ 300 spectateurs sont attendus.

Programme de cette manifestation :

- Ouverture du site : 09h00
- SPL (mesure décibels) : 09h15
- Essais demo et baptême drift : 09h45
- Pause déjeuner : 12h00
- SPL (mesure décibels), et concours rupteur (moteur en rupture) : 12h00
- Baptême de drift : 14h00
- Demo drift : 16h00
- Remise des prix : 17h30/18h00
- Fermeture caisse, remboursement one jackie : 18h30
- Fermeture du site : 19h00

L'organisateur technique en charge de la sécurité est M. Stéphane COING-DAGUET, joignable le jour de la manifestation au 06-82-96-39-04.

Le service de secours sera assuré par un médecin urgentiste mis à disposition par la société « Dok ever » conformément à la convention du 9 avril 2019. Il y aura également la présence d'une ambulance de la société SARL CHAVEL avec son équipage ainsi que 4 secouristes et 1 VPSP de la fédération française de sauvetage secourisme des sauveteurs secouristes Vizillois (convention du 13 mars 2019)

Une attestation d'assurance établie avec ICC Carene Assurances a été présentée au service instructeur de la préfecture.

Le dossier est complet.

| AVIS | NATURE DE L'AVIS | OBSERVATIONS |
|-----------------------|-----------------------------|--|
| Conseil Départemental | FAVORABLE AVEC OBSERVATIONS | L'organisateur devra prendre toutes les dispositions pour la sécurité des participants et des usagers en lien avec la route départementale. L'organisateur s'assurera d'avoir pris les dispositions d'arrêtés (fermeture de la RD) avec la commune et le département. |

| | | |
|------------------------------|------------------|---|
| | | Une déviation sera à transmettre avec le schéma de l'itinéraire. Un arrêté de circulation sera à demander. Le marquage axial sera obligatoirement à refaire en cas de détérioration avancée. |
| DIR MED | Néant | |
| DIR CENTRE EST | FAVORABLE | RAS |
| Gendarmerie Saint-Marcellin | FAVORABLE | Il n'y a pas eu de soucis les années précédentes. Il est attendu environ 1000 spectateurs sur la journée et environ 200 véhicules seront exposés et 10 voitures et 1 moto effectueront des démonstrations. Le rassemblement et l'épreuve se dérouleront entièrement sur la commune dans un secteur restreint, entre 09h00 et 19h00. A cette occasion la circulation sera coupée par des enrochements mis en travers de la route sur une portion de la RD 48 A ainsi que sur une portion de la RD 201 B. Ces fermeture et filtrages n'impacteront pas la circulation au sein de la commune ni la population locale. Présence de la Gendarmerie uniquement dans le cadre du service courant. |
| Maire de Poliénas | | A demander avant de prendre arrêté |
| DDCS | FAVORABLE | RAS |
| SDIS | FAVORABLE | |
| SAMU | FAVORABLE | |
| DDT | néant | |
| Avis de la commission | FAVORABLE | Les remarques et observations des services seront reprises dans l'arrêté (après prise de contact avec la mairie de Poliénas). |

2. le 2ème Tour des Alpes (du 26 au 29 juin 2019)

La demande est formulée par Laurent MAZAUD, président de l'ASA Saint Martial.

Il s'agit d'un rallye de régularité avec des véhicules d'exceptions se déroulant sur 7 départements entre Valence et Cannes.

Il est prévu 90 voitures au maximum. Le parcours étant secret il n'est pas attendu de spectateurs.

Une des villes étape est située en Isère : L'Alpe D'Huez.

Le parcours est composé de parcours de liaison sur routes ouvertes dans le strict respect du code de la route et de « zones de régularité (ZR) sur routes fermées afin de garantir la sécurité des automobilistes et des participants.

Le département de l'Isère est concernée par la ZR N°3, 6, 7 ainsi que par plusieurs parcours de liaisons.

Sont concernées les communes suivantes :

Monestier d'Ambel, Pellafol, Corps, les Côtes de corps, Quet en Beaumont, Saint Laurent en Beaumont, Valbonnais, Entraigues, Chanteperier, Chantelouve, Ornon, Oulles, Le Bourg D'Oisans, La Garde, Huez, Villard-Reclus, Allemond et Vaujany.

Programme de cette manifestation :

Jeudi 27 juin 2019 :

- Entrée dans l'Isère par Monestier-d'Ambel, sortie par Corps lors de la ZR3 et d'un parcours de liaison.

- Entrée dans l'Isère par Monestier-d'Ambel et arrivée à l'Alpe d'Huez lors de la ZR6 et d'un parcours de liaison

vendredi 28 juin 2019 :

- Départ de l'Alpe d'Huez et sortie à Vaujany lors de la ZR7.

L'organisateur technique en charge de la sécurité de la manifestation est M. Patrick GUIDOUX joignable le jour de la manifestation au 06-11-48-55-77.

Le service de secours sera assuré sur la ZR 6 à Agnières en Dévoluy. Dispositif de sécurité basée sur les mêmes règles que les autres rallyes : liaisons radio (23 postes), téléphoniques, 2 médecins et 2 ambulances. Suivi en temps réel de chaque voiture.

Une attestation d'assurance sera présentée au service instructeur de la préfecture (au moins 7 jours avant la manifestation).

Remarque de l'organisateur : l'an dernier le département n'avait pas compris qu'il fallait qu'un arrêté soit pris et un maire attendait que cet arrêté soit pris. Pour cette année, il vaut mieux s'en assurer.

Le dossier est complet.

| AVIS | NATURE DE L'AVIS | OBSERVATIONS |
|-----------------------|------------------|---|
| Conseil Départemental | Néant | |
| DIR CENTRE EST | FAVORABLE | RAS |
| DIRMED | FAVORABLE | - Les concurrents devront respecter scrupuleusement le code de la route. - le fléchage et la publicité sont interdits sur la chaussée et sur la signalisation routière en place ; - la signalisation temporaire imposée par l'épreuve est à la charge de l'organisateur qui veillera à ne pas masquer la visibilité des usagers, notamment au droit des carrefours et accès. Celle ci devra être enlevée immédiatement après l'épreuve; |

| | | |
|------------------------------|------------------|--|
| | | - La chaussée et ses abords doivent être rendus dans leur état initial. Toutes les interventions de remise en état des lieux (nettoyage, effacement, etc...) restent à la charge de l'organisateur. |
| Gendarmerie Cie La Mure | FAVORABLE | Respect du code de la route sur les parcours de liaison. Contrôle avant le départ des contrôles techniques ainsi que la conformité des véhicules aux exigences de sécurité du code de la route. l'organisateur devra veiller à ce que les participants ne roulent pas en convoi sur les routes ouvertes à la circulation. Les participants devront être informés de la présence de nombreux cyclistes au niveau de la montée de l'Alpe d'Huez. L'organisateur devra informer les habitants des villages traversés suffisamment à l'avance pour qu'ils puissent prendre leurs dispositions. L'organisateur devra également demander l'autorisation aux maires des communes concernées. Des arrêtés de fermeture de route devront être pris pour garantir la sécurité des usagers. Ils devront être affichés sur les coupures durant toute la durée des épreuves. Le bouclage et la sécurisation de l'épreuve est entièrement à la charge de l'organisateur. Si l'organisateur décide de mettre en place des zones publiques, il a la responsabilité de matérialiser et de signaler les emplacements interdits et/ou autorisés aux spectateurs conformément aux normes de sécurité. Pas de convention, surveillance dans le cadre du service courant uniquement. |
| Maire | | Tous les maires concernés par une zone de régularité ont été prévenus par l'organisateur. |
| DDCS | FAVORABLE | |
| SDIS | FAVORABLE | |
| SAMU | FAVORABLE | |
| DDT | | |
| Avis de la commission | Favorable | Les remarques et observations des services seront reprises dans l'avis envoyé à la préfecture de la Drôme. |

3. 35ème course de côte de Saint Savin (les 6 et 7 juillet 2019)

La demande est formulée par André Annequin, représentant l'ASA Dauphinoise. Il a été établi une convention d'organisation entre l'ASA Dauphinoise et le Racing Team Esplanade.

Il s'agit d'une course de côte régionale se déroulant sur la D 143C reliant le village de Saint Savin et le Hameau de Demptézieu. Le départ s'effectuera du lieu dit « le Berthier » et l'arrivée à l'entrée du hameau de Demptézieu.

Cette course de côte se déroulera sur route fermée et la vitesse maximale sera de 120 km/h.

Le nombre maximal de participants est fixé à 120 véhicules et il est attendu au maximum 1000 spectateurs.

Programme de cette manifestation :

- Vérifications administratives : Le 6 juillet de 15h à 19h et le dimanche 7 juillet de 7h à 8h salle des sports de Saint Savin.
- Vérifications techniques : le 6 juillet de 15h15 à 19h15 et le 7 juillet 07h15 à 08h15 place de la mairie à Saint Savin.
- Briefing des commissaires : le 7 juillet 2019 à partir de 08h30
- Essais non chronométrés : le 7 juillet 2019 à partir de 08h30
- Essais chronométrés : le 7 juillet à partir de 10 h 30
- 1^{er} montée : le 7 juillet 2019 à partir de 13h30
- 2ème montée le 7 juillet 2019, 15 mn après la fin de la première manche
- 3ème montée le 7 juillet 2019, 15 mn après la fin de la deuxième manche
- 4ème montée, le 7 juillet 2019, 15 mn après la fin de la troisième manche
- remise des prix le 7 juillet 2019 à 19h45.

L'organisateur technique en charge de la sécurité de la manifestation est M. Jean-Claude RABATEL joignable le jour de la manifestation au 06-23-75-62-04.

Le service de secours sera assuré par le Docteur Joffrey COHN (présent le 7 juillet 2019), ainsi que par 8 sauveteurs secouristes des sauveteurs secouristes des Portes de l'Isère accompagnés de 2 VPSP.

Une attestation d'assurance établie avec les Assurances LESTIENNE couvrant la manifestation les 6 et 7 juillet 2019 a été présentée au service instructeur de la préfecture.

Le dossier est complet.

| AVIS | NATURE DE L'AVIS | OBSERVATIONS |
|-----------------------------------|------------------|--|
| Conseil Départemental | Néant | |
| DIR CENTRE EST | FAVORABLE | RAS |
| Gendarmerie Cie Bourgoin Jaillieu | FAVORABLE | L'épreuve se déroule exclusivement sur route fermée, hors voie à grande circulation. Aucun incident n'a été signalé, ni aucune remarque formulée à l'organisateur lors des précédentes épreuves. L'organisateur devra mettre en place des moyens de secours sur le parcours, des |

| | | |
|------------------------------|------------------|--|
| | | parkings suffisants pour les visiteurs et une voie piétonne balisée et protégée au-dessus de l'axe où a lieu la course pour éviter les traversées des spectateurs. Le régime de l'épreuve, privatif est soumis à l'autorisation du Maire de la commune et à l'obtention d'un arrêté préfectoral. La responsabilité de l'épreuve reste à la charge de l'organisateur. |
| Maire | FAVORABLE | |
| DDCS | FAVORABLE | RAS |
| SDIS | FAVORABLE | Prescriptions habituelles |
| SAMU | FAVORABLE | |
| DDT | Néant | |
| Avis de la commission | FAVORABLE | Les remarques et observations des services seront reprises dans l'arrêté. |

4. La traversée dans la boue (17 et 18 août 2019)

La demande est formulée par Jacky JANERIAT, représentant l'association « Team Jean ».

Cette manifestation consiste en la traversée d'une tranchée boueuse située sur des terrains privés avec des véhicules motorisés d'origine ou prototype (voitures, quads, motos, camions). Le pilote doit parcourir la plus grande distance dans la tranchée de boue avec son véhicule. La piste est d'une longueur de 100 mètre et d'une largeur de 10 mètres.

Il est prévu au maximum la participation de 30 véhicules et 800 spectateurs sont attendus.

Programme de cette manifestation :

Samedi 17 août 2019 :

- 13h00-14h00 : contrôles administratifs et techniques
- 14h00-15h00 : animation et briefing des pilotes
- 15h00-17h00 : 1^{er} manche de traversée
- 17h00-17h30: animation
- 17h30-19h30: 2^{ème} manche de traversée
- 19h30-20h00 : Animation
- 20h00 – 22h30 : pause repas
- 22h30 : feu d'artifice

Dimanche 18 août 2019

- 10h00-11h00 : animation et briefing des pilotes
- 11h00-13h00 : 3^{ème} manche de traversée
- 13h00-14h00 : pause repas
- 14h00-14h30 : animation

- 14h30-16h30 : 4ème manche de traversée
- 16h30-17h00 : animation
- 17h00 : remise des prix avec les officiels.

L'organisateur technique en charge de la sécurité de la manifestation est M. Jacky JANERIAT joignable le jour de la manifestation au 06-67-78-63-50.

Le service de secours sera assuré par le docteur Paul VISCOGLIOSI ainsi que par 4 secouristes et 1 VPSP de la fédération de sauvetage et de secourisme des sauveteurs secouristes du pays Viennois, conformément à la convention en date du 5 mars 2019.

Une attestation d'assurance établie avec les assurances LESTIENNE en date du 28 janvier 2019 a été présentée au service instructeur de la préfecture.

Le dossier est complet.

| AVIS | NATURE DE L'AVIS | OBSERVATIONS |
|------------------------------|------------------|--|
| Conseil Départemental | Néant | |
| Gendarmerie | FAVORABLE | RAS |
| Maire de Villeneuve de Marc | FAVORABLE | RAS |
| DDCS | FAVORABLE | RAS |
| SDIS | FAVORABLE | Prescriptions habituelles |
| SAMU | Néant | |
| DDT | Néant | |
| Propriétaires des terrains | FAVORABLE | - Matthieu FERRAND - Céline BARDIN - Patrick PIATON - Jean MATHIAS |
| Avis de la commission | FAVORABLE | Les remarques et observations des services seront reprises dans l'arrêté. |

5. Le 8ème Rallye du balcon est Ville de Vif et 3ème rallye VHC (12 et 13 juillet 2019)

La demande est formulée par André Annequin représentant l'ASA Dauphinoise en partenariat avec Lanchâtre Omnisports par convention en date du 3 avril 2019.

Le « rallye du Balcon est Ville de Vif » représente un parcours de 170 km divisé en 1 étape et 3 sections. Il comporte 5 épreuves spéciales d'une longueur totale de 40,2 km.

Les épreuves spéciales sont :

ES 1/2/4 : Miribel 10,4 km (3 passages)

ES 5 : Col des deux 4,5 km (2 passages)

Le nombre maximal de participants est fixé à 120 véhicules et il est attendu 200 spectateurs.

Les communes concernées par cette manifestation sont les suivantes : Gresse en Vercors, Vif, Miribel-Lanchâtre, Chateau-Bernard et Saint Andéol.

Programme de cette manifestation :

Les reconnaissances sont limitées à 2 jours et le nombre de passage par équipage à 3 maximums par spéciale.

Ces reconnaissances seront autorisées le dimanche 7 juillet et le vendredi 12 juillet 2019 de 08h00 à 18h00.

- Vérification des documents : vendredi 12 juillet 2019 de 16h à 21h15 Salle Polyvalente de Vif
- Vérification des véhicules le vendredi 12 juillet 2019 de 15h15 à 21h30 - place de la libération devant la mairie à Vif.
- Mise en place du parc de départ : vendredi 12 juillet 2019 à 16h30 - Salle polyvalente de Vif
- Départ de la 1^{er} voiture Étape 1 : Samedi 13 juillet à 09h00 - Salle polyvalente de Vif
- Arrivée Finale du rallye 1^{er} voiture : Samedi 13 juillet 2019 à 18h20 S- Salle polyvalente de Vif
- Publication des résultats : Samedi 13 juillet 2019, 30 minutes après l'arrivée du dernier concurrent.
- Remise des prix : Samedi 13 juillet 2019 à la salle polyvalente sur le podium d'arrivée.

L'organisateur technique en charge de la sécurité de la manifestation est Jean-Luc Vallier joignable le jour de la manifestation au 06-75-63-75-25.

Le service de secours sera assuré par les docteurs Blanchin, Legssair et Kamta, accompagnés par 13 intervenants secouristes, 1 chef de dispositif, 3 VPSP, 1 VLTT armé d'un lot C et d'un lot médical ainsi qu'une tente poste de secours (composée de lot Ax1, lot Cx1) conformément à la convention établie avec ESI-UDPS 38 en date du 10 avril 2019. Il y aura également la présence de 8 secouristes et 2 VPSP des sauveteurs secouristes Pontois conformément à la convention en date du 11 avril 2019.

Une attestation d'assurance établie avec les assurances Lestienne couvrant la manifestation a été présentée au service instructeur de la préfecture.

Le dossier est incomplet : manque avis de la mairie de Vif (un arrêté doit être rédigé après réunion du 16 mai 2019 à la mairie).

| AVIS | NATURE DE L'AVIS | OBSERVATIONS |
|--------------------------|------------------|---|
| Conseil Départemental | Néant | |
| DIR CENTRE EST | Néant | |
| Gendarmerie CIE Grenoble | FAVORABLE | Attention particulière avenue de Rivalta le 12 Juillet 2019 de 16h15 à 21h30 lors des vérifications administratives. Circulation intense dans l'agglomération de VIF dans ce créneau horaire. Obligation d'installer des signaleurs pour la traversée depuis la rue Gustave en direction Guerre la place de la Libération et au carrefour de l' Avenue de Rivalta et Champollion. |

| | | |
|--|---|--|
| | | <p>Présence de signaleurs également à l'entrée de la salle polyvalente rue de la Résistance.</p> <p>Lors des liaisons entre VIF et les lieux de départ de la course, les concurrents devront respecter le code de la route.</p> <p>Présence des spectateurs sur le site de la salle polyvalente. Stationnement sur le pré situé derrière le parking relais.</p> <p>Présence de deux agents de la police municipale. Patrouilles BTA de VIF prévues.</p> |
| Gendarmerie CIE la Mure | FAVORABLE | <p>Les arrêtés de fermeture de route doivent être pris pour garantir la sécurité des usagers et affichés sur les coupures durant toute la durée des épreuves. Les épreuves spéciales se déroulent hors des axes principaux et occasionnent une gêne minime pour circuler sur les axes principaux du Trièves.</p> <p>Des radios amateurs seront mis en place sur l'itinéraire des spéciales pour avertir la direction de course en cas d'accident ou d'incident.</p> <p>L'organisateur est le responsable de la sécurité sur le parcours : il devra définir, matérialiser et faire surveiller les zones spectateurs conformément aux règles sécurité de la fédération. Les commissaires de course ont la responsabilité de faire remonter au directeur de course les situations de non respect des aires spectateurs nécessitant une suspension de l'épreuve en cours.</p> <p>Cette épreuve n'est pas placée sous convention avec la gendarmerie. Surveillance et vérification notamment de l'affichage des arrêtés de fermeture de route dans le cadre d'un usage courant.</p> |
| <p>Maires</p> <ul style="list-style-type: none"> - Gresse en Vercors - Saint Andéol - Chateau Bernard - Miribel Lanchâtre - Vif | <p>FAVORABLE</p> <p>FAVORABLE</p> <p>FAVORABLE</p> <p>FAVORABLE</p> | <ul style="list-style-type: none"> - Demande report en septembre ou juin - Respect de la limitation de vitesse dans la traversée du village et jusqu'au point de départ de la spéciale. Protection des propriétés bordant la route. - RAS - RAS |
| DDCS | FAVORABLE | RAS |
| SDIS | FAVORABLE | Mettre en place des liaisons radio-téléphonique sur le parcours. |
| SAMU | Néant | |

| | | |
|-----------------------|-----------|---|
| DDT | Néant | |
| Avis de la commission | Favorable | Les remarques et observations des services seront reprises dans l'arrêté. |

6. Homologation du circuit de stock-car de Diémoz

La demande est formulée par M. Pierre Luc Dubessy, représentant l'association Stock-car Club de Diémoz.

Il s'agit d'un circuit de stock-car ovale utilisé pour la compétition. Seront acceptés sur ce circuit, les véhicules de tourisme français et étrangers à moteur répondant au règlement de la FSMO. Une attestation de conformité du circuit aux RTS de la FSMO a été présentée au service instructeur de la préfecture.

Ce circuit est homologué pour seulement une course annuelle qui a lieu généralement le 3ème WE de septembre.

Le gestionnaire du circuit sera M. Pierre-Luc Dubessy.

L'utilisation du circuit devra se faire conformément au règlement intérieur joint au dossier.

Une attestation d'assurance sera fournie avant la prochaine course.

Le dossier est complet.

| AVIS | NATURE DE L'AVIS | OBSERVATIONS |
|--------------------------|------------------|--|
| Conseil Départemental | | |
| DIR CENTRE EST | | |
| Gendarmerie COB Heyrieux | FAVORABLE | Une attention particulière devra être portée sur le stationnement des véhicules afin de préserver la sécurité des visiteurs et ne pas provoquer de gêne à la circulation autour du site. Pour se faire, une signalétique pour orienter les véhicules sur les parkings et une signalétique pour diriger les piétons vers les points de contrôle est mise en place. Face à la menace vigipirate, les bénévoles ou la société de sécurité privée sollicités pour assurer la sécurité sur le site pendant la durée de l'épreuve devront avoir été sensibilisés sur les comportements à adopter en cas d'attaque. Les éventuels accès de véhicules sur les terrains seront bloqués par des blocs de béton. Un accès pour les véhicules de secours doit rester néanmoins possible. |
| | | |

| | | |
|------------------------------|------------------|--|
| Sous préfecture de Vienne | Néant | |
| Maire de Diémoz | FAVORABLE | RAS |
| Propriétaire du terrain | FAVORABLE | Pour seulement une course annuelle |
| DDCS | FAVORABLE | RAS |
| SDIS | FAVORABLE | Préconisations habituelles |
| SAMU | Néant | |
| DDT | Néant | |
| Avis de la commission | FAVORABLE | Les remarques et observations des services seront reprises dans l'arrêté. |

7. 31ème Rallye national de Saint-Marcellin (5 et 6 juillet 2019)

La demande est formulée par Willy Quiron Blondin représentant l'association Sport Mécanique Saint Marcellinoise. Cette manifestation est organisée conjointement avec l'ASA Saint Marcellinoise .

Il s'agit d'un rallye de sport automobile d'une longueur totale de 373,6 kms. Il comporte 10 épreuves spéciales :

- Saint Marcellin/ Varacieux (4x18,2 kms) : ES-2-5-8
- Roybon/Saint Appolinard/Dionay : (3x9,8 kms) ES-3-6-9
- Saint-Lattier/Parnans/Montmiral : (3x12,8 kms) ES-4-7-10.

Le nombre maximal de participants est fixé à 150 participants et il est attendu 900 spectateurs
La FFSA a donné un visa pour cette manifestation (326).

Les communes en Isère concernées par cette manifestation sont les suivantes :

Saint Marcellin, Chevières, Murinais, Varacieux, Roybon, Saint Appolinard, Dionay, Bessins, Montagne et Saint Lattier.

Programme de cette manifestation :

- Reconnaissances : samedi 29 juin de 08h30 à 18h00 et dimanche 30 juin de 08h30 à 18h00.
- Vérifications administratives : vendredi 5 juillet 2019 de 13h00 à 17h15
- Vérifications techniques : vendredi 5 juillet 2019 de 13h15 à 17h30
- Départ 1^{er} étape, 1^{er} voiture : vendredi 5 juillet à 20h00
- Arrivée 1^{er} étape, 1^{er} voiture : vendredi 5 juillet à 21h23
- Départ 2^{ème} étape, 1^{er} voiture : samedi 6 juillet 2019 à 08h00
- Arrivée 2^{ème} étape , 1^{er} voiture : samedi 6 juillet 2019 à 20h12
- Remise des prix : samedi 6 juillet 2019 à partir de 20h15

L'organisateur technique en charge de la sécurité de la manifestation est M. Willy QUIRON BLONDIN, joignable le jour de la manifestation au 06-72-00-88-41

Le service de secours sera assuré par 5 médecins : les docteurs Gaillard-Virgone, Brussiaud, Sermoz, Kah, Randriinarizafy. Ils seront accompagnés par 4 sauveteurs secouristes des sauveteurs secouristes de Bièvre (convention en date du 04/03/2019). Ce dispositif sera complété le 5 juillet 2019 (de 19h00 à 21h00) par 3 ambulances et le 6 juillet 2019 (de 7h30 à 19h30) par 5 ambulances de la société Groupe ABC Guillermin (convention du 13 mars 2019). Les différents centres hospitaliers (Saint Marcellin, Romans sur Isère, Voiron) situés aux alentours de la manifestation sportive ont été prévenus de l'évènement.

Une attestation d'assurance couvrant la manifestation établie avec les assurances Lestienne (convention du 6 avril 2019) a été présentée au service instructeur de la préfecture.

Le dossier est complet :

| AVIS | Nature de l'avis | OBSERVATIONS |
|---|--|--|
| Conseil Départemental TSG07 TBV05 | FAVORABLE FAVORABLE | Remarque sur la qualité des plans qui sont peu visibles RAS RAS |
| DIR CENTRE EST | Néant | |
| DIRMED | FAVORABLE | RAS |
| Gendarmerie SML | FAVORABLE | Respect des différentes pièces du dossier. Si les chemins pourront être balisés à l'aide de rubalise, les voies principales, susceptibles d'être empruntées par des véhicules devront être impérativement tenues physiquement. Des rappels devront être effectués quant au strict respect des règles du code de la route sur les parcours de liaison. Surveillance dans le cadre du service normal. |
| Gendarmerie Cie Saint Marcellin | FAVORABLE | RAS |
| Maire - Saint Marcellin - Chevières - Murinais - Varacieux - Roybons - Saint-Lattier - Montagne - Bessins - Saint Antoine l'Abbaye - Saint Appolinard | FAVORABLE FAVORABLE FAVORABLE FAVORABLE FAVORABLE FAVORABLE FAVORABLE FAVORABLE FAVORABLE FAVORABLE | Arrêté n°ST 2019-069 du 11 avril 2019 Arrêté du 15 février 2019 Arrêté du 22 mars 2019 RAS RAS Arrêté du 4 mars 2019 RAS Uniquement pour le 6 juillet 2019 RAS RAS |
| DDCS | FAVORABLE | RAS pour les 5 et 6 juillet 2019 |

| | | |
|------------------------------|------------------|--|
| SDIS | FAVORABLE | Mettre en place des liaisons radio-téléphoniques sur le parcours |
| SAMU | Néant | |
| DDT | Néant | |
| Préfecture de la Drôme | Néant | |
| Sous préfecture de Vienne | Néant | |
| Avis de la commission | FAVORABLE | Les remarques et observations des services seront reprises dans l'arrêté. |

8. Homologation Stock-car Banger Les Abrets du Dauphiné

La demande d'homologation est présentée par M. Yves ARGOUD.

Il s'agit du circuit de stock-car et Bangers en forme de 8, situé sur un terrain privé route de Belle vue / Le Netrin Est.

La demande d'homologation précise que ce circuit sera destiné à la compétition pour des épreuves de stock-car et Bangers en nocturne. Tous les véhicules de tourisme de fabrication française et étrangère sont acceptés sur le circuit.

La FSMO a délivré, dans le cadre de son homologation, une attestation de conformité du circuit au RTS de la Fédération. Les compétitions se déroulant sur ce circuit devront respecter le règlement type des épreuves ainsi que le règlement médical de la FSMO.

Le dossier est complet.

Une seule course par an sur le circuit prévue mi-juillet.

| AVIS | NATURE DE L'AVIS | OBSERVATIONS |
|------------------------------|------------------|---|
| Conseil Départemental | FAVORABLE | RAS |
| DIR CENTRE EST | Néant | |
| Gendarmerie Cie Tour du Pin | FAVORABLE | sous réserve que les conditions de sécurité évoquées dans la demande soient strictement respectées. |
| Maire Les Abrets en Dauphiné | FAVORABLE | |
| DDCS | FAVORABLE | RAS |
| SDIS | FAVORABLE | Préconisations habituelles |
| SAMU | Néant | |

| | | |
|-----------------------------------|------------------|--|
| DDT | Néant | |
| Préfecture de la Drôme | Néant | |
| Sous préfecture de La Tour du Pin | Néant | |
| Avis de la commission | FAVORABLE | Les remarques et observations des services seront reprises dans l'arrêté. |

9. 4ème Montée Historique de Chamrousse et 1^{ère} Route de l'Espoir (21 juillet 2019)

La demande est présentée par le représentant de l'ACRVM en coopération avec l'ASPROMECA.

La 4ème Montée Historique de Chamrousse et de la 1^{er} Route de l'espoir est une manifestation se déroulant sur la CD 111 route de Chamrousse par Prémol le dimanche 21 juillet 2019 de 08h30 à 19h00 (circuit d'une longueur de 3,4 km). Il s'agit d'une démonstration historique sur route fermée sans aucun chronométrage.

Peuvent participer à cette épreuve les véhicules de plus de 30 ans au 31 décembre de l'année en cours et les véhicules de plus de 25 ans présentant un caractère exceptionnel ou historique.

Le nombre maximal de véhicules participants à cette épreuve est fixée à 120 et il est attendu environ 500 spectateurs.

L'organisateur technique responsable de la sécurité de la manifestation est M. Jean-Marie Migliore, joignable le jour de la manifestation au 06-63-06-95-95.

Programme de la Montée historique de Chamrousse :

- Accueil des participants le 21 juillet 2019 : de 07h00-08h15
- Vérifications administratives, techniques et d'authenticité : le 20 juillet de 16h à 19h et le 21 juillet de 07h à 08h15.
- Briefing obligatoire des participants : le 21 juillet à 08h30.
- Phase de reconnaissance (1 ou 2 montées) : le 21 juillet de 09h00 à 12h30.
- Phase de démonstration : le 21 juillet de 13h30 à 19h00
- Remise des prix : 21 juillet 2019 à 19h15 - Salle hors sac Plateau de l'Arselle.

En ce qui concerne la 1^{ère} route de l'Espoir, le nombre maximum de véhicules est fixé à 30 (nombre inclus dans les 120 de la MHC).

Programme de la 1^{er} Route de l'Espoir (parcours identique à la montée historique):

- Accueil des participants et contrôles administratifs : le 20 juillet de 16h à 19h.
- Briefing des pilotes : le 21 juillet à 08h30
- Sessions de Baptêmes : de 09h00 à 12h30 (session 1) et de 13h30 à 18h30 (session2).

La sécurité de la manifestation sera assurée par le docteur Véronique TIRARD ainsi que 4 secouristes et 1 VPSP des sauveteurs secouristes Vizillois conformément à la convention du 12 avril 2019.

Une attestation d'assurance conclue avec les assurances Lestienne couvrant la manifestation a été présentée au service instructeur de la préfecture.

Précisions de l'organisateur : pas de vitesse imposée mini ou maxi, démonstration. Route fermée à l'arrivée à Chamrousse.

Dossier complet.

Observations : la FFSA a repris les montées historiques mais les organisateurs ne sont pas toujours affiliés à la FFSA. Par contre, la plupart prennent en compte le règlement de la FFSA.

| AVIS | NATURE DE L'AVIS | OBSERVATIONS |
|--|------------------------|--|
| Conseil Départemental | Néant | |
| Gendarmerie Cie Meylan | Favorable | Les concurrents devront observer strictement le code de la route. Surveillance dans le cadre du service courant. |
| Maire Chamrousse maire Vaulnaveys le Haut | Favorable Favorable | |
| DDCS | Favorable | RAS |
| SDIS | Favorable | Préconisations habituelles |
| SAMU | Néant | |
| DDT | Néant | |
| Avis de la commission | Favorable | Les remarques et observations des services seront reprises dans l'arrêté. |

Programmation des prochaines visites de circuit :

28/05 à 10 h : Grenay
 04/06 à 9 h 30 : Saint Geoire en Valdaine
 04/06 à 11 h 30 : Les Abrets
 04/06 à 14 h 30 : Romagnieu
 13/06 à 10 h : Champier
 13/06 à 14 h : Diémoz
 18/06 à 11 h 15 : Le Laquais

La prochaine CDSR est prévue le mercredi 12 juin 2019.






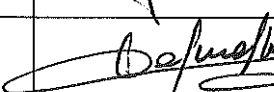




l'ordre du jour étant épuisé, Mme ARRETE lève la séance à 12 h 15.

La Présidente,



Dominique ARRETE

Réunion du mercredi 15 mai 2019
 Objet : C.D.S.R.

| NOMS | QUALITE | EMARGEMENT |
|---------------------------|--|---|
| GD BRAYBAUD BRIC EDSR | Représentant M. le Colonel, commandant le Groupement de Gendarmerie de l'Isère |  |
| LTN CHARROIN Pierre-Henri | Représentant M. le Directeur Départemental des services Incendie et de Secours |  |
| Hautme LAFIT | Représentant Mme la Directrice Départementale de la Cohésion Sociale de l'Isère |  |
| | Représentant de la Directrice Départementale des Territoires | |
| | Représentant le Médecin Chef du SAMU 38 | |
| HANI Chawki | Représentant de Grenoble Alpes Métropole |  |
| FOULQUIER J-DARC | Représentant l'UFOLEP |  |
| Georges DALMASSO | Représentant l'Automobile Club Dauphinois |  |
| André APNEQUIN | Représentant la Fédération Française des Sports Automobiles |  |
| | Représentant le Comité Départemental de Motocyclisme | |
| | Représentant la Fédération Départementale de Cyclisme | |
| DELAUPE | Représentant la Fédération Française d'Athlétisme (Commission Départementale des Courses hors stade) |  |
| | Conseiller Départemental, représentant les élus départementaux | |
| | Représentant les élus communaux de l'Isère | |
| | Représentant l'association « La Prévention Routière de l'Isère » | |
| Domique AZÉTE | Chef du Bureau de la Vie démocratique |  |
| Benoît GRAVEY | Bureau de la Vie Démocratique |  |
| | | |



Arrêté N°2019-31651 du 29/05/2019

**portant réglementation de la circulation
sur la RD1532 du PR 13+0315 au PR 13+0867 (Izeron) situés hors agglomération**

Le Président du Département de l'Isère

- Vu** la demande référencée VOI 900730 en date du 29/05/2019 de Constructel
- Vu** le Code général des collectivités territoriales et notamment les articles L. 3221-4 et L. 3221-5
- Vu** le Code de la route et notamment l'article R. 411-8
- Vu** le Code de la voirie routière
- Vu** la loi n° 82-213 du 2 mars 1982 relative aux droits et libertés des Communes, des Départements et des Régions, modifiée et complétée par la loi n° 82-623 du 22 juillet 1982, la loi n° 83-8 du 7 janvier 1983 et la loi n° 2004-809 du 13 août 2004 sur les libertés et responsabilités locales ;
- Vu** l'Instruction interministérielle sur la signalisation routière et notamment le livre 1, 4ème partie, signalisation de prescription
- Vu** le décret n° 2010-578 du 31 mai 2010 modifiant le décret 2009-615 du 3 juin 2009 portant inscription de la R.D. D1532 dans la nomenclature des voies à grande circulation
- VU** l'arrêté du 24 novembre 1967 modifié relatif à la signalisation des routes et autoroutes et l'instruction interministérielle modifiée portant sur le même objet
- Vu** l'arrêté 2015-256 du 4 février 2015 portant règlement de voirie départemental
- Vu** l'arrêté du Président du Département n°2018-4101 du 30/04/2018 portant délégation de signature

Considérant que les travaux de remplacement de cables souterrain sans ouverture de tranchée nécessitent de réglementer la circulation selon les dispositions indiquées dans les articles suivants, afin d'assurer la sécurité des usagers et des personnels travaillant sur le chantier réalisé par l'entreprise Constructel

Arrête :

Article 1

Les prescriptions suivantes s'appliquent :

- À compter du 08/07/2019 jusqu'au 12/07/2019, sur RD1532 du PR 13+0315 au PR 13+0867 (Izeron) situés hors agglomération, la circulation est alternée par feux, B15+C18 et K10 de 08 h 00 à 18 h 00.

Dès lors que l'empiètement du chantier induit une largeur de chaussée inférieure à 6 mètres, la circulation s'effectue par voie unique à sens alterné.

Le choix du type d'alternat doit être adapté en permanence à la configuration des lieux et au trafic.

De manière générale, tout alternat de circulation doit être mis en œuvre selon les principes définis dans le guide technique du SETRA volume 4 (édition 2000) relatif aux alternats.

Dès que possible, l'empiètement du chantier doit être ramené à sa largeur minimum afin de rétablir la possibilité de croisement de 2 véhicules poids lourds par suppression de l'alternat. Notamment chaque soir, chaque fin de semaine et de manière générale, en période hors activité du chantier.

En phase d'activité du chantier, l'alternat peut être réglé au choix, soit manuellement par piquets K10 (uniquement de jour), soit par feux type KR11(j ou v) ou soit par panneaux B15 / C18 (cf fiches CF22, CF23 ou CF24 du volume 1 du manuel du chef de chantier).

- La vitesse est systématiquement limitée à 50 km/h dès lors qu'un alternat de circulation est en place. (cf art 126-A de l'IISR)
- L'interdiction de dépasser est également instaurée (sur les sections sur lesquelles le dépassement est normalement autorisé)

Article 2

Le choix du (des) mode(s) d'exploitation du chantier est, normalement, préalablement déterminé par le Maître d'Oeuvre des travaux. Le(s) mode(s) d'exploitation du chantier est (sont) proposé(s) par l'entreprise chargée de réaliser les travaux à l'autorité détentrice du pouvoir de police de la circulation. Ils doivent être conformes au volume 6 du guide technique du SETRA relatif au choix d'un mode d'exploitation (édition 2002).

La signalisation réglementaire sera conforme aux dispositions de l'Instruction Interministérielle sur la signalisation routière.

Elle est à la charge financière et sous la responsabilité du Maître d'Ouvrage pendant toute la durée du chantier.

Elle est fournie, mise en place, remplacée et déposée, surveillée et maintenue par l'entreprise désignée par le Maître d'Ouvrage ou ses services.

Elle est sous contrôle de l'autorité détentrice du pouvoir de police de la circulation représentée par la direction territorialement compétente.

Le chantier peut être « fixe » ou « mobile » selon son mode de réalisation conformément aux articles 130.B.1 et 131 de la 8ème partie de l'Instruction Interministérielle sur la Signalisation Routière.

Le responsable de cette signalisation, Constructel est joignable au : 0967129776

Article 3

Le présent arrêté sera publié au recueil des actes administratifs du Département de l'Isère.

Les dispositions du présent arrêté prendront effet à compter de la date de publication

précitée et de celle de la mise en place effective de la signalisation prévue à l'article précédent.

Article 4

Le Directeur général des services du département de l'Isère,
Le Commandant du groupement de Gendarmerie de l'Isère,
Le demandeur,

Sont chargés, chacun en ce qui le concerne, de l'application du présent arrêté dont copie sera transmise aux services destinataires suivants :

La commune impactée par la restriction Izeron

La Direction Régionale de l'Environnement, de l'Aménagement et du Logement (DREAL)

Conformément à l'article R 102 du Code des Tribunaux Administratifs, le présent arrêté pourra faire l'objet d'un recours contentieux devant le tribunal administratif compétent, dans un délai de deux mois à compter de sa date de notification ou de publication.

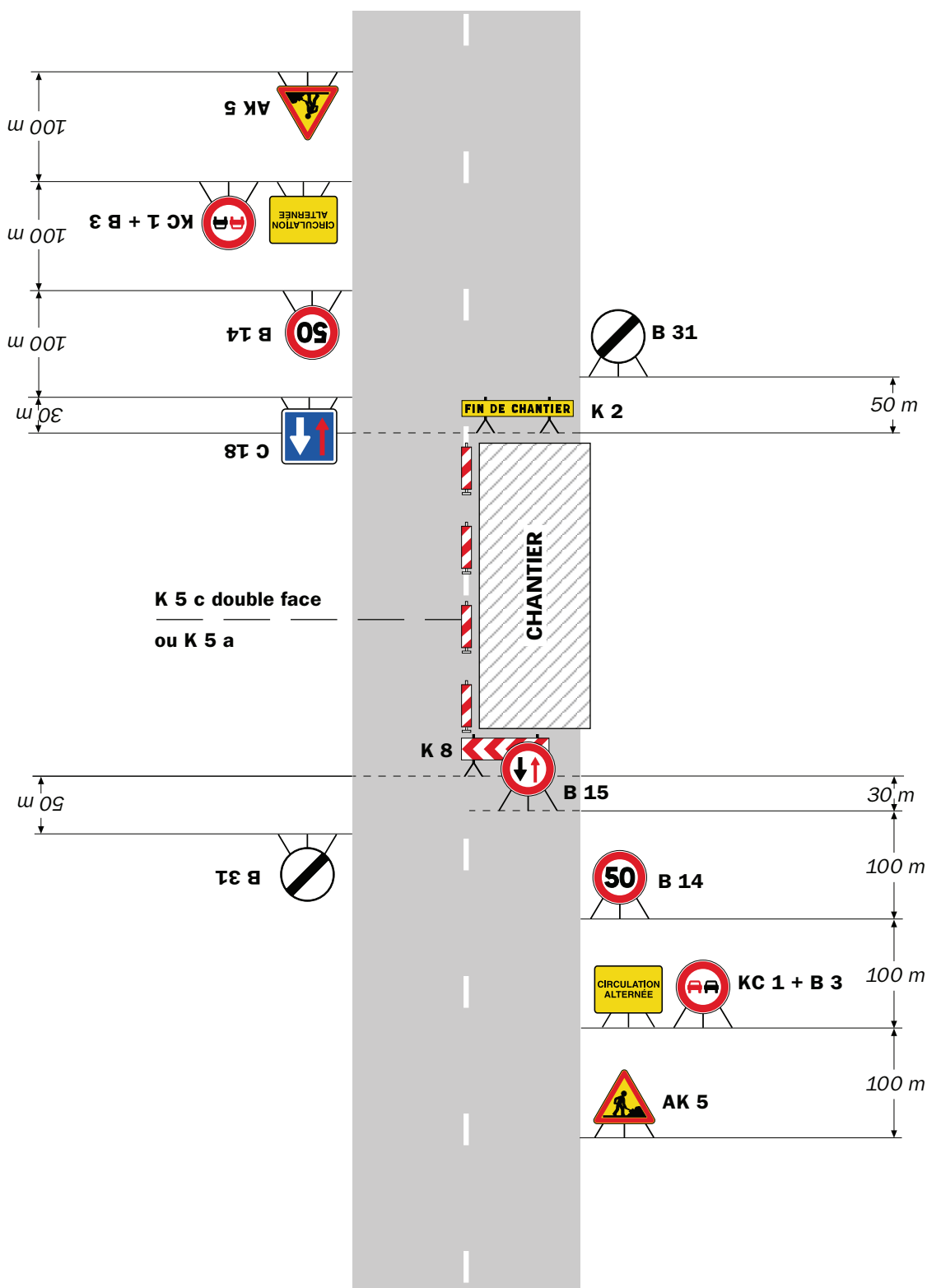
Conformément aux dispositions de la loi 78-17 du 06/01/1978 relative à l'informatique, aux fichiers et aux libertés, le bénéficiaire est informé qu'il dispose d'un droit d'accès et de rectification qu'il peut exercer, pour les informations le concernant, auprès de la collectivité signataire du présent document.

Chantiers fixes

CF22

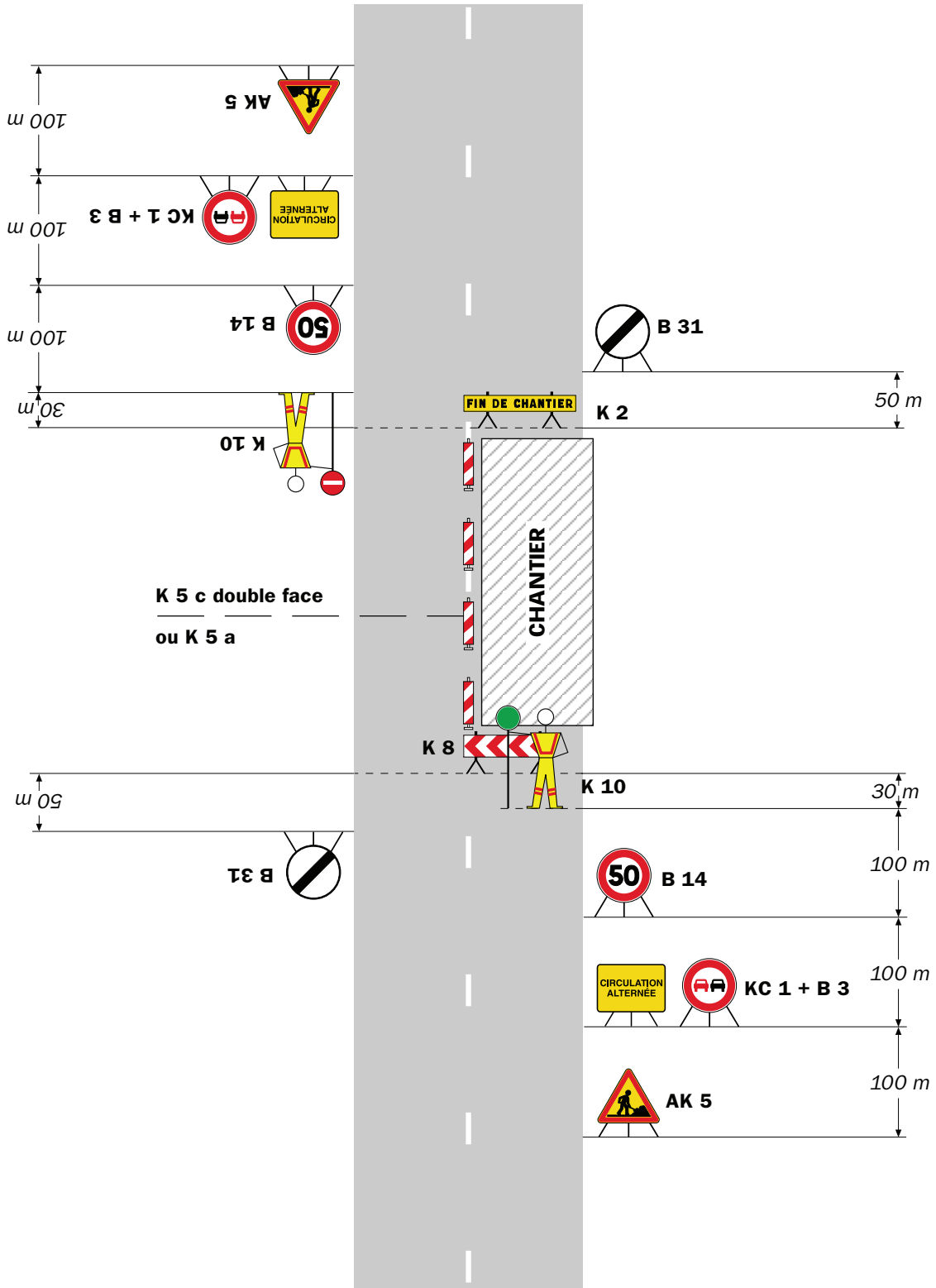
Alternat avec sens prioritaire

Circulation alternée
Route à 2 voies



Remarque(s) :

- Dispositif à n'utiliser qu'en cas de bonne visibilité réciproque et faible trafic.
- Cf. Signalisation temporaire - Les alternats.



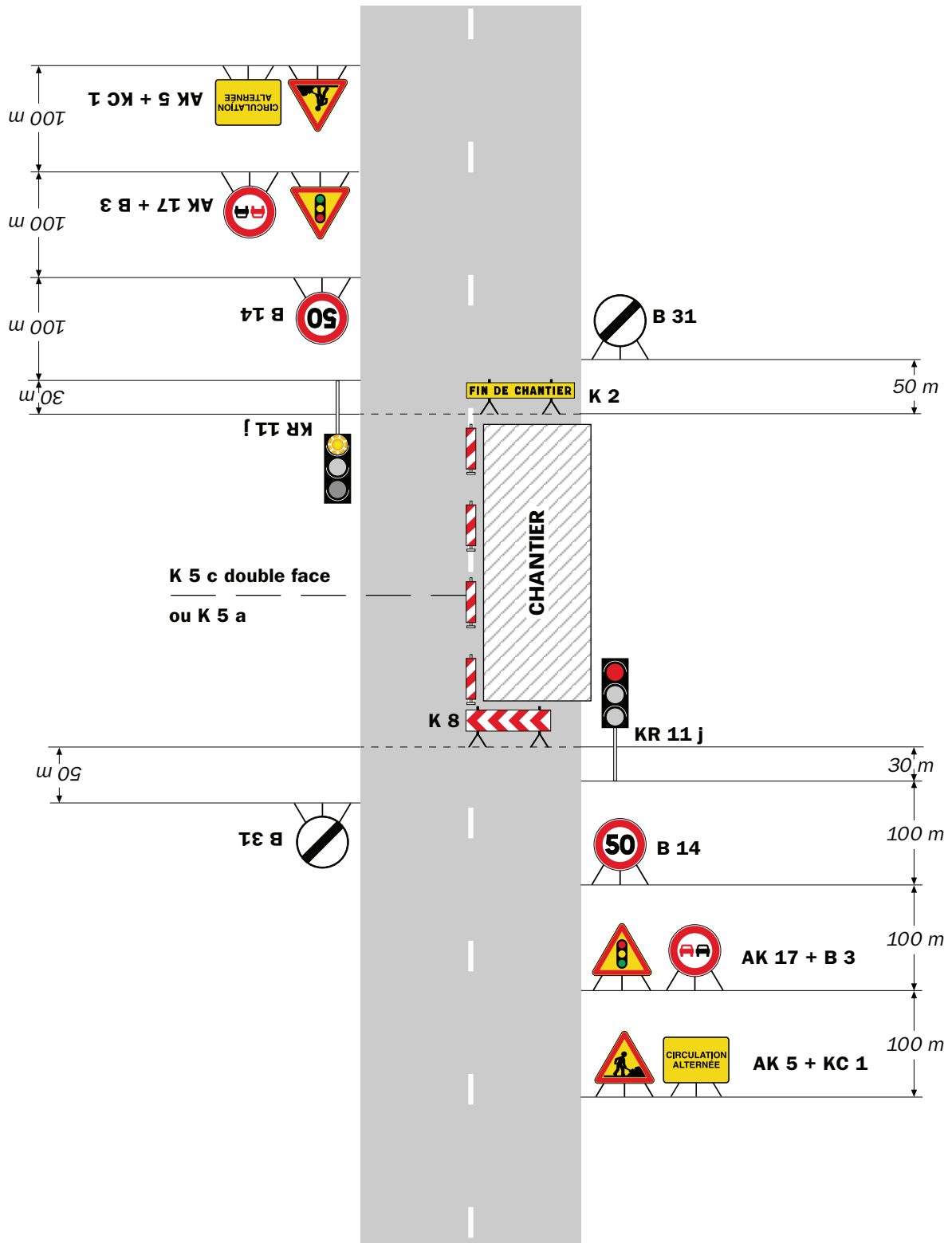
Remarque(s) :

- Dispositif applicable uniquement de jour et sous certaines conditions : Cf. Signalisation temporaire - Les alternats.

- Un panneau B 14 de limitation de vitesse à 70 km/h peut éventuellement être intercalé entre les panneaux AK 5 et KC 1.

Alternat par signaux tricolores

Circulation alternée Route à 2 voies



Remarque(s) :

- Schéma à appliquer notamment lorsque l'alternat doit être maintenu de nuit, en absence de visibilité réciproque.
- Pour le réglage des signaux tricolores : Cf. Signalisation temporaire - Les alternats.
- Un panneau B 14 de limitation de vitesse à 70 km/h peut éventuellement être intercalé entre les panneaux AK 5 et AK 17.

RÉPUBLIQUE FRANÇAISE



Arrêté N°2019-31655 du 29/05/2019

**portant réglementation de la circulation
sur la RD35 du PR 12+225 au PR 12+700 (Rovon) situés hors agglomération**

Le Président du Département de l'Isère

- Vu** la demande de Département de l'Isère
- Vu** le Code général des collectivités territoriales et notamment les articles L. 3221-4 et L. 3221-5
- Vu** le Code de la route et notamment l'article R. 411-8
- Vu** le Code de la voirie routière
- Vu** la loi n° 82-213 du 2 mars 1982 relative aux droits et libertés des Communes, des Départements et des Régions, modifiée et complétée par la loi n° 82-623 du 22 juillet 1982, la loi n° 83-8 du 7 janvier 1983 et la loi n° 2004-809 du 13 août 2004 sur les libertés et responsabilités locales ;
- Vu** l'Instruction interministérielle sur la signalisation routière et notamment le livre 1, 4ème partie, signalisation de prescription
- VU** l'arrêté du 24 novembre 1967 modifié relatif à la signalisation des routes et autoroutes et l'instruction interministérielle modifiée portant sur le même objet
- Vu** l'arrêté 2015-256 du 4 février 2015 portant règlement de voirie départemental
- Vu** l'arrêté du Président du Département n°2018-4101 du 30/04/2018 portant délégation de signature

Considérant que l'exécution d'un exercice de sécurité dans le tunnel des Ecouges nécessite de réglementer la circulation selon les dispositions indiquées dans les articles suivants, afin d'assurer la sécurité des usagers et des personnels travaillant sur le chantier réalisé par l'entreprise Département de l'Isère

Arrête :

Article 1

Les prescriptions suivantes s'appliquent :

- Le 03/06/2019, sur RD35 du PR 12+225 au PR 12+700 (Rovon) situés hors agglomération, la circulation des tous véhicules est interdite de 19h00 à 22h00 .

Article 2

Si la période prévisionnelle des travaux intègre des jours hors chantier, selon la circulaire n°96-14 du 6 février 1996 relative à l'exploitation sous chantier, les travaux ne devront pas entraîner de réduction de capacité du trafic routier habituel.

Article 3

Le choix du (des) mode(s) d'exploitation du chantier est, normalement, préalablement déterminé par le Maître d'Oeuvre des travaux. Le(s) mode(s) d'exploitation du chantier est (sont) proposé(s) par l'entreprise chargée de réaliser les travaux à l'autorité détentrice du pouvoir de police de la circulation. Ils doivent être conformes au volume 6 du guide technique du SETRA relatif au choix d'un mode d'exploitation (édition 2002).

La signalisation réglementaire sera conforme aux dispositions de l'Instruction Interministérielle sur la signalisation routière.

Elle est à la charge financière et sous la responsabilité du Maître d'Ouvrage pendant toute la durée du chantier.

Elle est fournie, mise en place, remplacée et déposée, surveillée et maintenue par l'entreprise désignée par le Maître d'Ouvrage ou ses services.

Elle est sous contrôle de l'autorité détentrice du pouvoir de police de la circulation représentée par la direction territorialement compétente.

Le chantier peut être « fixe » ou « mobile » selon son mode de réalisation conformément aux articles 130.B.1 et 131 de la 8ème partie de l'Instruction Interministérielle sur la Signalisation Routière.

Le responsable de cette signalisation, Thierry Sarras-Bournet est joignable au : 0671992739

Article 4

Le présent arrêté sera publié au recueil des actes administratifs du Département de l'Isère.

Les dispositions du présent arrêté prendront effet à compter de la date de publication précitée et de celle de la mise en place effective de la signalisation prévue à l'article précédent.

Article 5

Le Directeur général des services du département de l'Isère,

Le Commandant du groupement de Gendarmerie de l'Isère,

Le demandeur,

Sont chargés, chacun en ce qui le concerne, de l'application du présent arrêté dont copie sera transmise aux services destinataires suivants :

La commune impactée par la restriction Rovon

Conformément à l'article R 102 du Code des Tribunaux Administratifs, le présent arrêté pourra faire l'objet d'un recours contentieux devant le tribunal administratif compétent, dans un délai de deux mois à compter de sa date de notification ou de publication.

Conformément aux dispositions de la loi 78-17 du 06/01/1978 relative à l'informatique, aux fichiers et aux libertés, le bénéficiaire est informé qu'il dispose d'un droit d'accès et de rectification qu'il peut exercer, pour les informations le concernant, auprès de la collectivité signataire du présent document.



Arrêté N°2019-31657 du 29/05/2019

**portant réglementation de la circulation
sur la RD531 du PR 16+600 au PR 16+750 (Choranche) situés hors agglomération**

Le Président du Département de l'Isère

- Vu** la demande de Hydrokarst
- Vu** le Code général des collectivités territoriales et notamment les articles L. 3221-4 et L. 3221-5
- Vu** le Code de la route et notamment l'article R. 411-8
- Vu** le Code de la voirie routière
- Vu** la loi n° 82-213 du 2 mars 1982 relative aux droits et libertés des Communes, des Départements et des Régions, modifiée et complétée par la loi n° 82-623 du 22 juillet 1982, la loi n° 83-8 du 7 janvier 1983 et la loi n° 2004-809 du 13 août 2004 sur les libertés et responsabilités locales ;
- Vu** l'Instruction interministérielle sur la signalisation routière et notamment le livre 1, 4ème partie, signalisation de prescription
- VU** l'arrêté du 24 novembre 1967 modifié relatif à la signalisation des routes et autoroutes et l'instruction interministérielle modifiée portant sur le même objet
- Vu** l'arrêté 2015-256 du 4 février 2015 portant règlement de voirie départemental
- Vu** l'arrêté du Président du Département n°2018-4101 du 30/04/2018 portant délégation de signature

Considérant que les travaux de sécurisation de falaise suite au glissement du 20/05/2019 nécessitent de réglementer la circulation selon les dispositions indiquées dans les articles suivants, afin d'assurer la sécurité des usagers et des personnels travaillant sur le chantier réalisé par l'entreprise Hydrokarst

Arrête :

Article 1

Les prescriptions suivantes s'appliquent :

- À compter du 29/05/2019 jusqu'au 02/08/2019, sur RD 531 du PR 16+600 au PR 16+750 (Choranche) situés hors agglomération, la circulation est alternée par panneaux B15+C18 ou K10 en phase chantier.

Dès lors que l'empiétement du chantier induit une largeur de chaussée inférieure à 6 mètres, la circulation s'effectue par voie unique à sens alterné.

Le choix du type d'alternat doit être adapté en permanence à la configuration des lieux et au trafic.

De manière générale, tout alternat de circulation doit être mis en œuvre selon les principes définis dans le guide technique du SETRA volume 4 (édition 2000) relatif aux alternats.

l'alternat sera effectif 24h/24 et 7j/7 réglé par panneaux B15 / C18, soit en phase d'activité du chantier, manuellement par piquets K10 (uniquement de jour) lors de coupures ponctuelles de 15 mn maximum, (cf fiches CF22, CF23 ou CF24 du volume 1 du manuel du chef de chantier).

- La vitesse est systématiquement limitée à 50 km/h dès lors qu'un alternat de circulation est en place. (cf art 126-A de l'IISR)
- L'interdiction de dépasser est également instaurée (sur les sections sur lesquelles le dépassement est normalement autorisé)

Article 2

Si la période prévisionnelle des travaux intègre des jours hors chantier, selon la circulaire n°96-14 du 6 février 1996 relative à l'exploitation sous chantier, les travaux ne devront pas entraîner de réduction de capacité du trafic routier habituel.

Article 3

Le choix du (des) mode(s) d'exploitation du chantier est, normalement, préalablement déterminé par le Maître d'Oeuvre des travaux. Le(s) mode(s) d'exploitation du chantier est (sont) proposé(s) par l'entreprise chargée de réaliser les travaux à l'autorité détentrice du pouvoir de police de la circulation. Ils doivent être conformes au volume 6 du guide technique du SETRA relatif au choix d'un mode d'exploitation (édition 2002).

La signalisation réglementaire sera conforme aux dispositions de l'Instruction Interministérielle sur la signalisation routière.

Elle est à la charge financière et sous la responsabilité du Maître d'Ouvrage pendant toute la durée du chantier.

Elle est fournie, mise en place, remplacée et déposée, surveillée et maintenue par l'entreprise désignée par le Maître d'Ouvrage ou ses services.

Elle est sous contrôle de l'autorité détentrice du pouvoir de police de la circulation représentée par la direction territorialement compétente.

Le chantier peut être « fixe » ou « mobile » selon son mode de réalisation conformément aux articles 130.B.1 et 131 de la 8ème partie de l'Instruction Interministérielle sur la Signalisation Routière.

Le responsable de cette signalisation, Guillaume Doeuvre est joignable au : 0680456616

Article 4

Le présent arrêté sera publié au recueil des actes administratifs du Département de l'Isère.

Les dispositions du présent arrêté prendront effet à compter de la date de publication précitée et de celle de la mise en place effective de la signalisation prévue à l'article précédent.

Article 5

Le Directeur général des services du département de l'Isère,

Le Commandant du groupement de Gendarmerie de l'Isère,

Le demandeur,

Sont chargés, chacun en ce qui le concerne, de l'application du présent arrêté dont copie sera transmise aux services destinataires suivants :

La commune impactée par la restriction Choranche

Conformément à l'article R 102 du Code des Tribunaux Administratifs, le présent arrêté pourra faire l'objet d'un recours contentieux devant le tribunal administratif compétent, dans un délai de deux mois à compter de sa date de notification ou de publication.

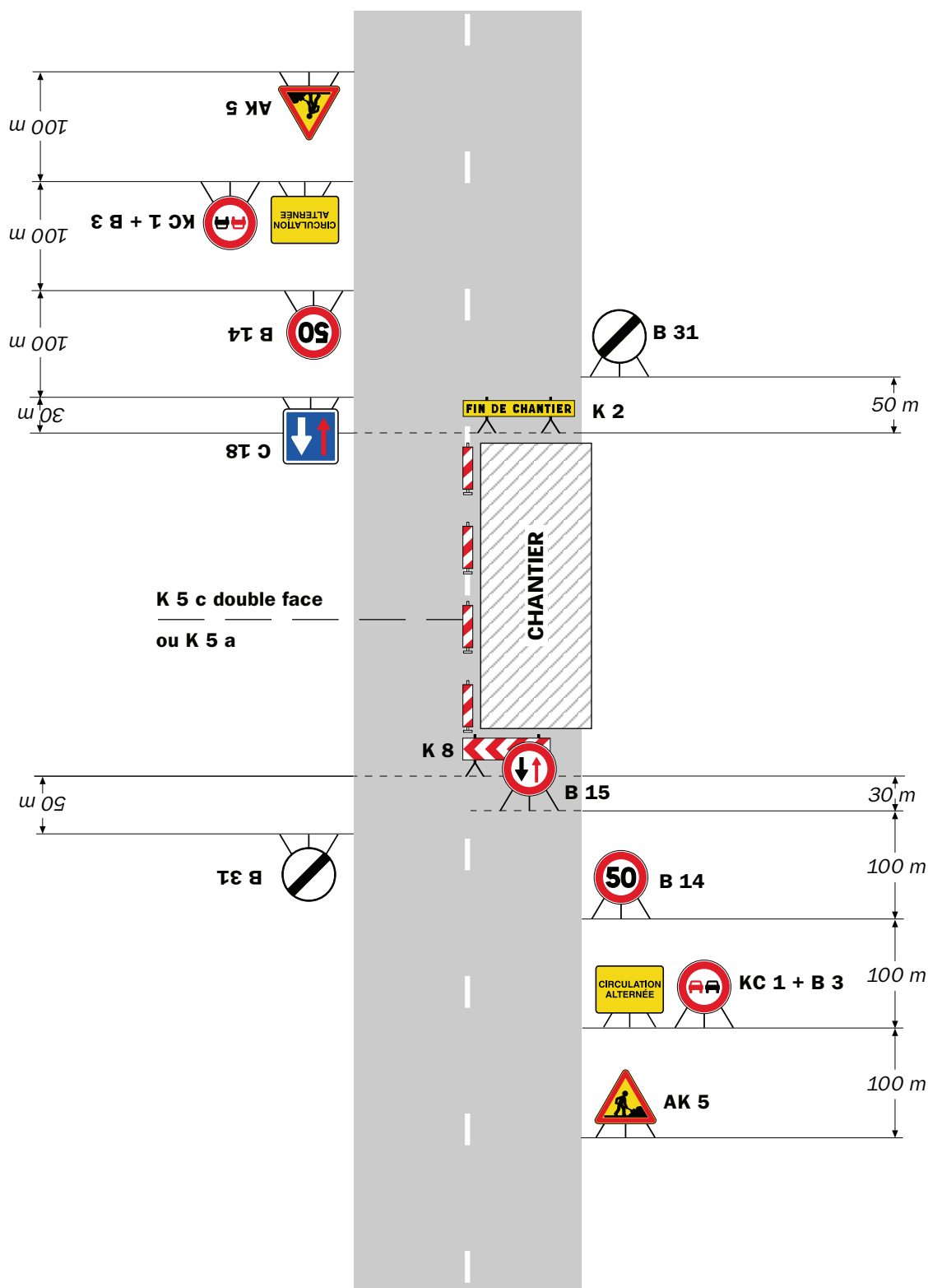
Conformément aux dispositions de la loi 78-17 du 06/01/1978 relative à l'informatique, aux fichiers et aux libertés, le bénéficiaire est informé qu'il dispose d'un droit d'accès et de rectification qu'il peut exercer, pour les informations le concernant, auprès de la collectivité signataire du présent document.

Chantiers fixes

CF22

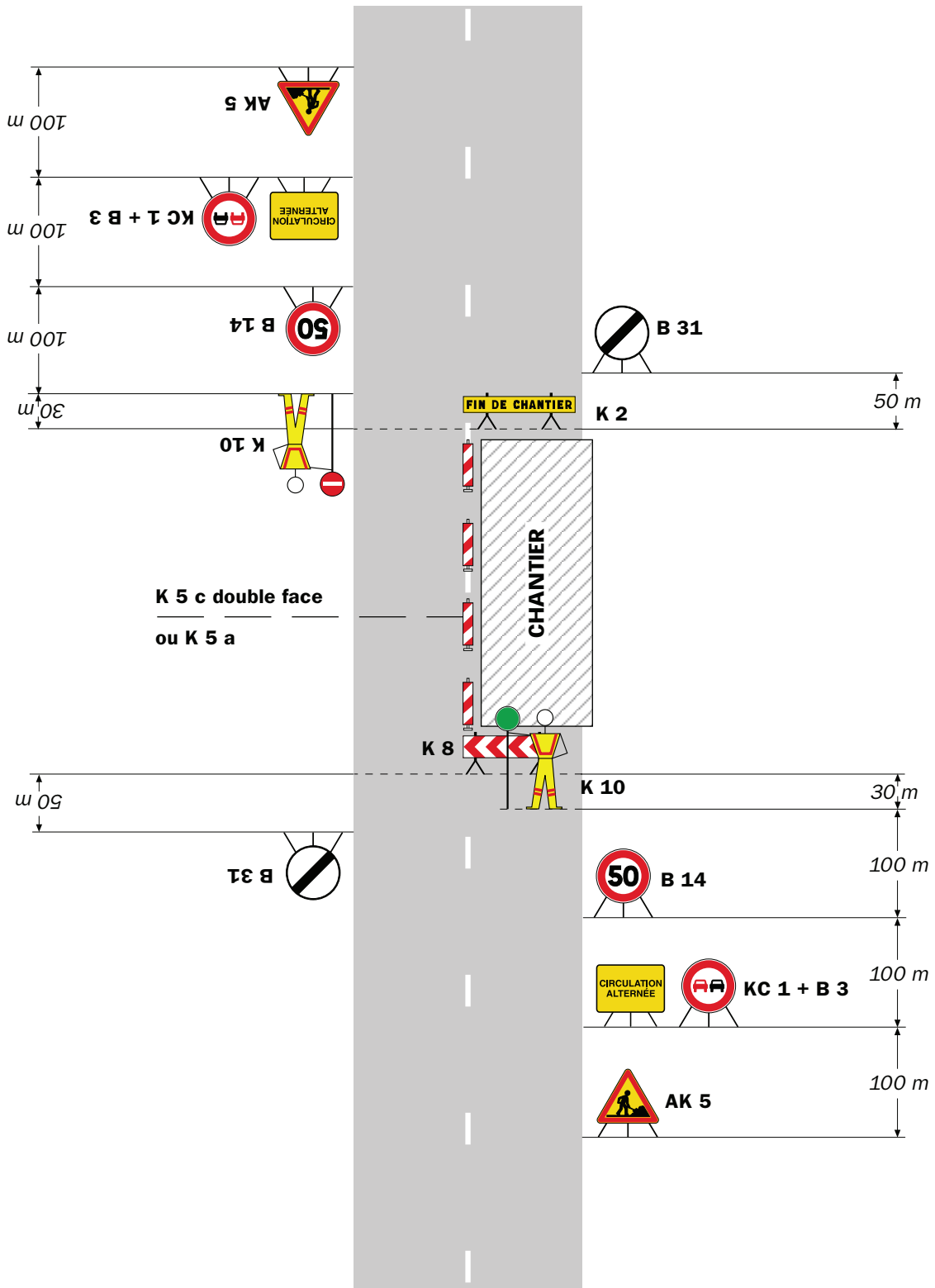
Alternat avec sens prioritaire

Circulation alternée
Route à 2 voies



Remarque(s) :

- Dispositif à n'utiliser qu'en cas de bonne visibilité réciproque et faible trafic.
- Cf. Signalisation temporaire - Les alternats.



Remarque(s) :

- Dispositif applicable uniquement de jour et sous certaines conditions : Cf. Signalisation temporaire - Les alternats.

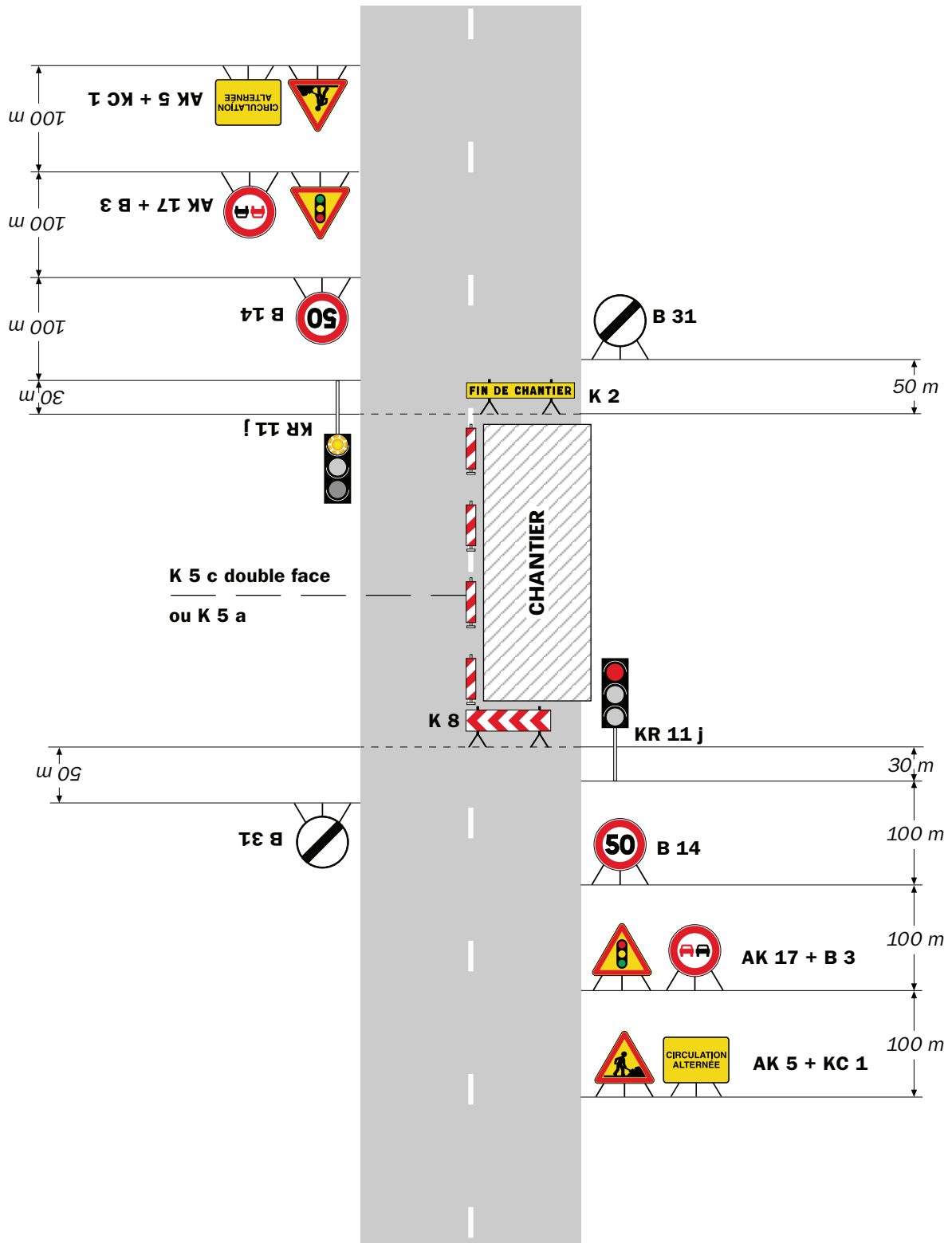
- Un panneau B 14 de limitation de vitesse à 70 km/h peut éventuellement être intercalé entre les panneaux AK 5 et KC 1.

Chantiers fixes

CF24

Alternat par signaux tricolores

Circulation alternée
Route à 2 voies



Remarque(s) :

- Schéma à appliquer notamment lorsque l'alternat doit être maintenu de nuit, en absence de visibilité réciproque.
- Pour le réglage des signaux tricolores : Cf. Signalisation temporaire - Les alternats.
- Un panneau B 14 de limitation de vitesse à 70 km/h peut éventuellement être intercalé entre les panneaux AK 5 et AK 17.

RÉPUBLIQUE FRANÇAISE



Arrêté N°2019-30943

Direction territoriale du Trièves
service aménagement

**portant réglementation de la circulation
sur la RD8A du PR 16+0000 au PR 19+0500 (Saint-Michel-les-Portes et Gresse-en-
Vercors) situés hors agglomération**

Le Président du Département de l'Isère

- Vu** le Code général des collectivités territoriales et notamment les articles L. 3221-4 et L. 3221-5
 - Vu** la loi n° 82-213 du 2 mars 1982 relative aux droits et libertés des Communes, des Départements et des Régions, modifiée et complétée par la loi n° 82-623 du 22 juillet 1982, la loi n° 83-8 du 7 janvier 1983 et la loi n° 2004-809 du 13 août 2004 sur les libertés et responsabilités locales
 - Vu** le Code de la voirie routière
 - Vu** l'arrêté du 24 novembre 1967 modifié relatif à la signalisation des routes et autoroutes et l'instruction interministérielle modifiée portant sur le même objet
 - Vu** l'arrêté 2015-256 du 4 février 2015 portant règlement de voirie départemental
 - Vu** l'arrêté du Président du Département n°2018-7642 du 03/09/2018 portant délégation de signature
 - Vu** l'arrêté n°2019-30908 en date du 02/04/2019, portant réglementation de la circulation, du 02/04/2019 au 03/04/2019 D8A du PR 16+0000 au PR 19+0500 (Saint-Michel-les-Portes et Gresse-en-Vercors) situés hors agglomération
 - Vu** la demande en date du 29/03/2019 de Rallye Test Trièves Matheysine
- Considérant que les essais rallye sont annulés.

Arrête :

Article 1

L'arrêté n°2019-30908 en date du 02/04/2019, portant réglementation de la circulation D8A du PR 16+0000 au PR 19+0500 (Saint-Michel-les-Portes et Gresse-en-Vercors) situés hors agglomération, est abrogé.

Article 2

Le présent arrêté sera publié au recueil des actes administratifs du Département de

l'Isère.

Les dispositions du présent arrêté prendront effet à compter de la date de publication précitée et de celle de la mise en place effective de la signalisation prévue à l'article précédent.

Article 3

Le Directeur général des services du département de l'Isère,
Le Commandant du groupement de Gendarmerie de l'Isère,
Le demandeur,

Sont chargés, chacun en ce qui le concerne, de l'application du présent arrêté dont copie sera transmise aux services destinataires suivants :

Les communes de Saint-Michel-les-Portes et Gresse-en-Vercors

Fait à Mens,

Pour le Président et par délégation,

Conformément à l'article R 102 du Code des Tribunaux Administratifs, le présent arrêté pourra faire l'objet d'un recours contentieux devant le tribunal administratif compétent, dans un délai de deux mois à compter de sa date de notification ou de publication.

Conformément aux dispositions de la loi 78-17 du 06/01/1978 relative à l'informatique, aux fichiers et aux libertés, le bénéficiaire est informé qu'il dispose d'un droit d'accès et de rectification qu'il peut exercer, pour les informations le concernant, auprès de la collectivité signataire du présent document.

RÉPUBLIQUE FRANÇAISE



Arrêté N°2019-31470

Direction territoriale du Trièves
service aménagement

**portant réglementation de la circulation
sur la RD254 du PR 0+0000 au PR 3+0850 (Mens) situés hors agglomération**

Le Président du Département de l'Isère

- Vu** la demande en date du 14/05/2019 de La routière du Midi
- Vu** le Code général des collectivités territoriales et notamment les articles L. 3221-4 et L. 3221-5
- Vu** le Code de la route et notamment l'article R. 411-8
- Vu** le Code de la voirie routière
- Vu** la loi n° 82-213 du 2 mars 1982 relative aux droits et libertés des Communes, des Départements et des Régions, modifiée et complétée par la loi n° 82-623 du 22 juillet 1982, la loi n° 83-8 du 7 janvier 1983 et la loi n° 2004-809 du 13 août 2004 sur les libertés et responsabilités locales ;
- Vu** l'Instruction interministérielle sur la signalisation routière et notamment le livre 1, 4ème partie, signalisation de prescription
- VU** l'arrêté du 24 novembre 1967 modifié relatif à la signalisation des routes et autoroutes et l'instruction interministérielle modifiée portant sur le même objet
- Vu** l'arrêté 2015-256 du 4 février 2015 portant règlement de voirie départemental
- Vu** l'arrêté du Président du Département n°2018-7642 du 03/09/2018 portant délégation de signature

Considérant que les travaux de réfection de la voie nécessitent de réglementer la circulation selon les dispositions indiquées dans les articles suivants, afin d'assurer la sécurité des usagers et des personnels travaillant sur le chantier réalisé par l'entreprise La routière du Midi

Arrête :

Article 1

Les prescriptions suivantes s'appliquent :

- À compter du 27/05/2019 jusqu'au 31/05/2019, sur RD254 du PR 0+0000 au PR 3+0850 (Mens) situés hors agglomération, la circulation est alternée par K10 de 08 h 00 à 18 h 00.

Dès lors que l'empiètement du chantier induit une largeur de chaussée inférieure à 6 mètres, la circulation s'effectue par voie unique à sens alterné.

Le choix du type d'alternat doit être adapté en permanence à la configuration des lieux et au trafic.

De manière générale, tout alternat de circulation doit être mis en œuvre selon les principes définis dans le guide technique du SETRA volume 4 (édition 2000) relatif aux alternats.

Dès que possible, l'empiètement du chantier doit être ramené à sa largeur minimum afin de rétablir la possibilité de croisement de 2 véhicules poids lourds par suppression de l'alternat. Notamment chaque soir, chaque fin de semaine et de manière générale, en période hors activité du chantier.

En phase d'activité du chantier, l'alternat peut être réglé au choix, soit manuellement par piquets K10 (uniquement de jour), soit par feux type KR11(j ou v) ou soit par panneaux B15 / C18 (cf fiches CF22, CF23 ou CF24 du volume 1 du manuel du chef de chantier).

- La vitesse est systématiquement limitée à 50 km/h dès lors qu'un alternat de circulation est en place. (cf art 126-A de l'IISR)
- L'interdiction de dépasser est également instaurée (sur les sections sur lesquelles le dépassement est normalement autorisé)

Article 2

Le choix du (des) mode(s) d'exploitation du chantier est, normalement, préalablement déterminé par le Maître d'Oeuvre des travaux. Le(s) mode(s) d'exploitation du chantier est (sont) proposé(s) par l'entreprise chargée de réaliser les travaux à l'autorité détentrice du pouvoir de police de la circulation. Ils doivent être conformes au volume 6 du guide technique du SETRA relatif au choix d'un mode d'exploitation (édition 2002).

La signalisation réglementaire sera conforme aux dispositions de l'Instruction Interministérielle sur la signalisation routière.

Elle est à la charge financière et sous la responsabilité du Maître d'Ouvrage pendant toute la durée du chantier.

Elle est fournie, mise en place, remplacée et déposée, surveillée et maintenue par l'entreprise désignée par le Maître d'Ouvrage ou ses services.

Elle est sous contrôle de l'autorité détentrice du pouvoir de police de la circulation représentée par la direction territorialement compétente.

Le chantier peut être « fixe » ou « mobile » selon son mode de réalisation conformément aux articles 130.B.1 et 131 de la 8ème partie de l'Instruction Interministérielle sur la Signalisation Routière.

Le responsable de cette signalisation, Rossetto est joignable au : 0607634360

Article 3

Le présent arrêté sera publié au recueil des actes administratifs du Département de l'Isère.

Les dispositions du présent arrêté prendront effet à compter de la date de publication précitée et de celle de la mise en place effective de la signalisation prévue à l'article précédent.

Article 4

Le Directeur général des services du département de l'Isère,
Le Commandant du groupement de Gendarmerie de l'Isère,
Le demandeur,
Sont chargés, chacun en ce qui le concerne, de l'application du présent arrêté dont copie sera transmise aux services destinataires suivants :

La commune impactée par la restriction Mens

Conformément à l'article R 102 du Code des Tribunaux Administratifs, le présent arrêté pourra faire l'objet d'un recours contentieux devant le tribunal administratif compétent, dans un délai de deux mois à compter de sa date de notification ou de publication.

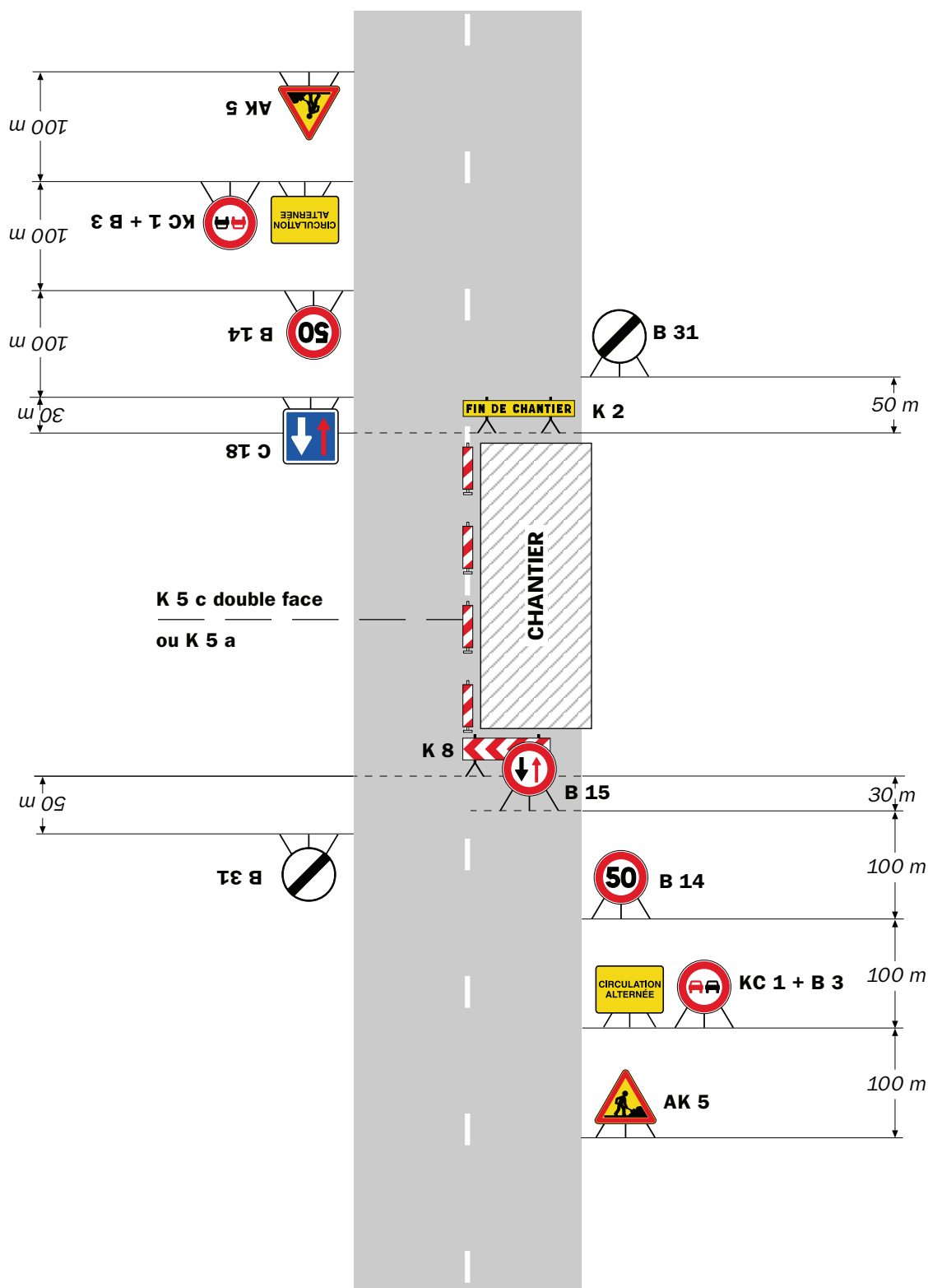
Conformément aux dispositions de la loi 78-17 du 06/01/1978 relative à l'informatique, aux fichiers et aux libertés, le bénéficiaire est informé qu'il dispose d'un droit d'accès et de rectification qu'il peut exercer, pour les informations le concernant, auprès de la collectivité signataire.

Chantiers fixes

CF22

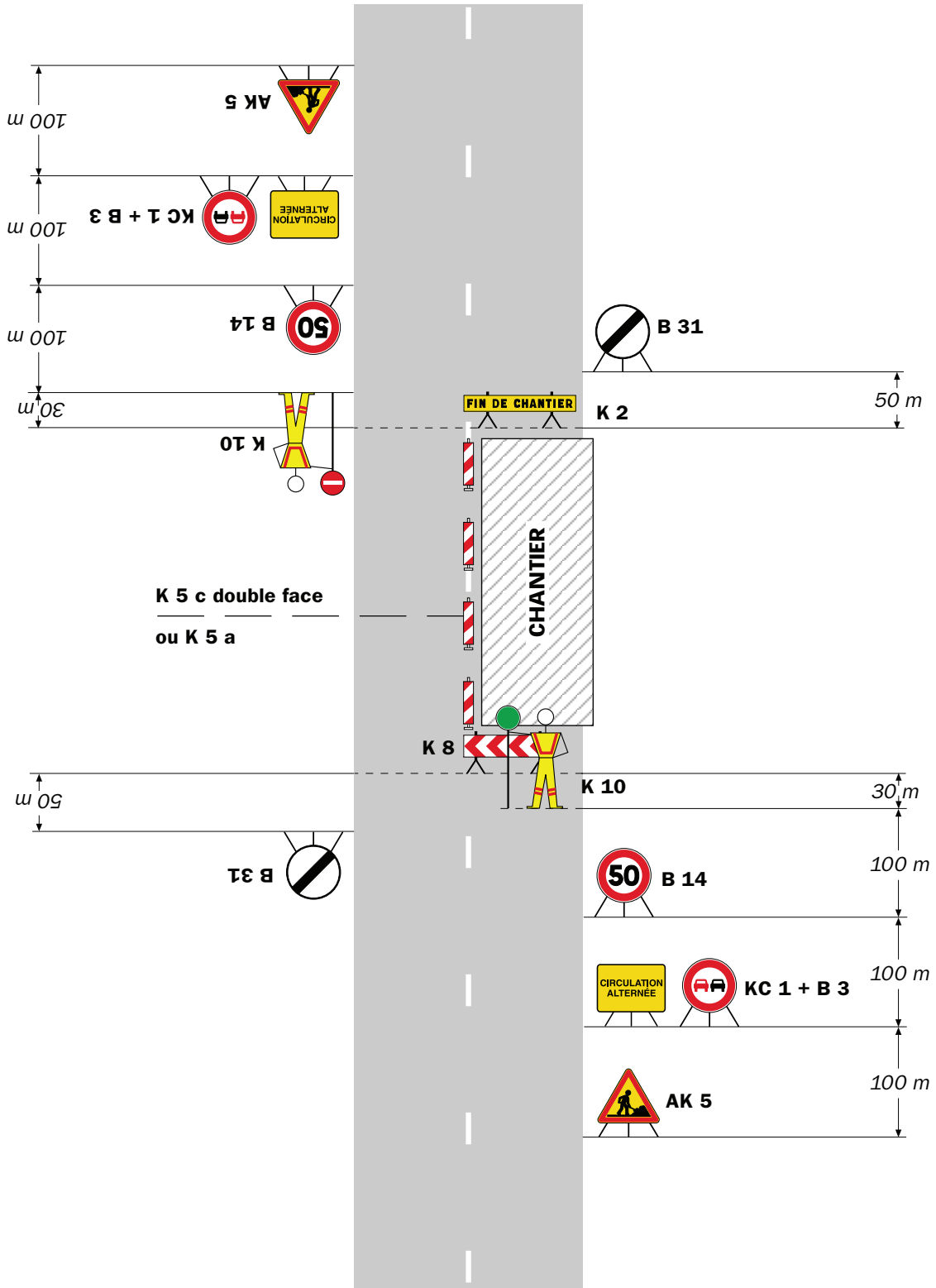
Alternat avec sens prioritaire

Circulation alternée
Route à 2 voies



Remarque(s) :

- Dispositif à n'utiliser qu'en cas de bonne visibilité réciproque et faible trafic.
- Cf. Signalisation temporaire - Les alternats.



Remarque(s) :

- Dispositif applicable uniquement de jour et sous certaines conditions : Cf. Signalisation temporaire - Les alternats.

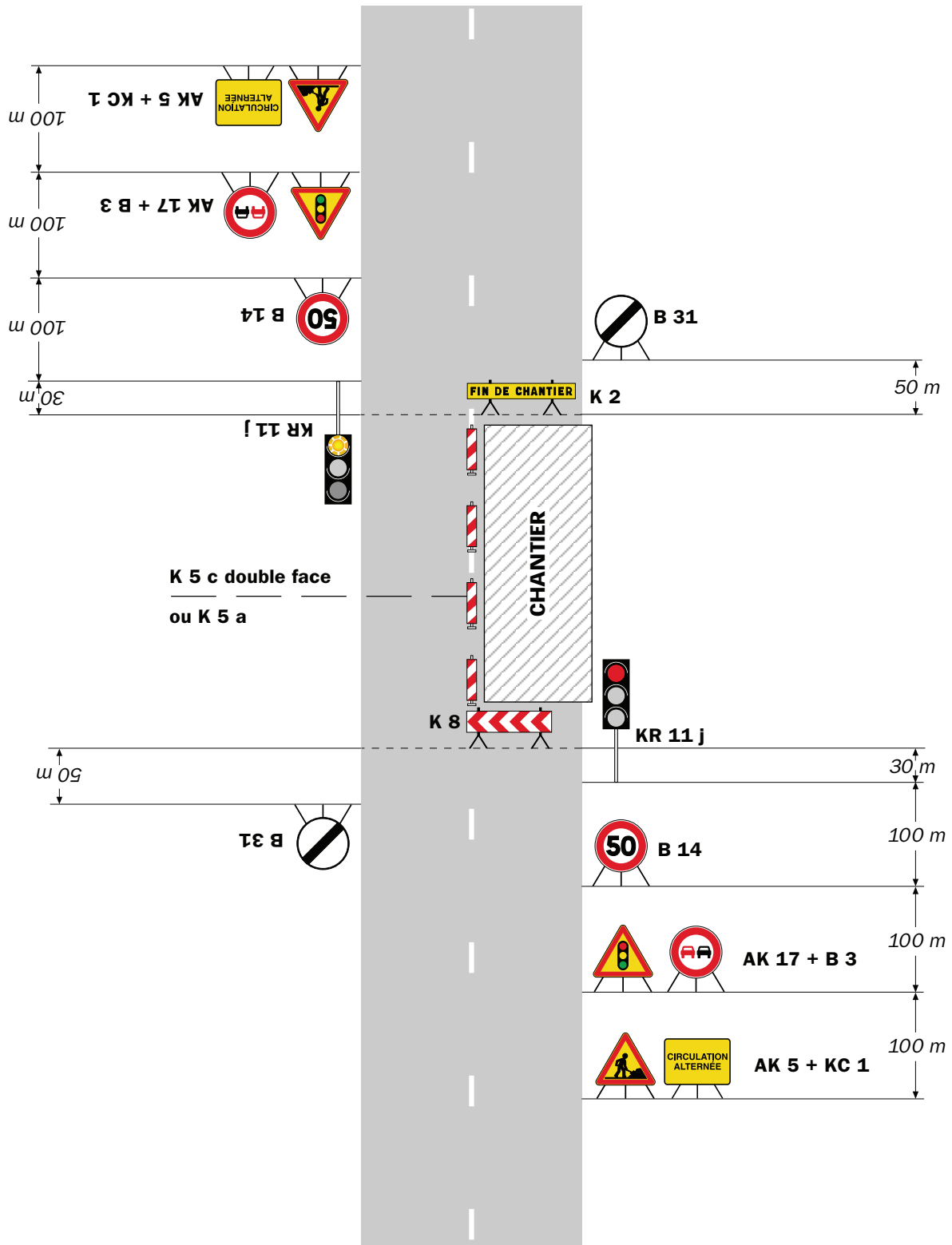
- Un panneau B 14 de limitation de vitesse à 70 km/h peut éventuellement être intercalé entre les panneaux AK 5 et KC 1.

Chantiers fixes

CF24

Alternat par signaux tricolores

Circulation alternée
Route à 2 voies



Remarque(s) :

- Schéma à appliquer notamment lorsque l'alternat doit être maintenu de nuit, en absence de visibilité réciproque.
- Pour le réglage des signaux tricolores : Cf. Signalisation temporaire - Les alternats.
- Un panneau B 14 de limitation de vitesse à 70 km/h peut éventuellement être intercalé entre les panneaux AK 5 et AK 17.

RÉPUBLIQUE FRANÇAISE



Arrêté N°2019-31471

Direction territoriale du Trièves
service aménagement

**portant réglementation de la circulation
sur la RD34A du PR 3 au PR 5+0310 (Lavars) situés hors agglomération**

Le Président du Département de l'Isère

- Vu** la demande en date du 14/05/2019 de La routière du Midi
- Vu** le Code général des collectivités territoriales et notamment les articles L. 3221-4 et L. 3221-5
- Vu** le Code de la route et notamment l'article R. 411-8
- Vu** le Code de la voirie routière
- Vu** la loi n° 82-213 du 2 mars 1982 relative aux droits et libertés des Communes, des Départements et des Régions, modifiée et complétée par la loi n° 82-623 du 22 juillet 1982, la loi n° 83-8 du 7 janvier 1983 et la loi n° 2004-809 du 13 août 2004 sur les libertés et responsabilités locales ;
- Vu** l'Instruction interministérielle sur la signalisation routière et notamment le livre 1, 4ème partie, signalisation de prescription
- VU** l'arrêté du 24 novembre 1967 modifié relatif à la signalisation des routes et autoroutes et l'instruction interministérielle modifiée portant sur le même objet
- Vu** l'arrêté 2015-256 du 4 février 2015 portant règlement de voirie départemental
- Vu** l'arrêté du Président du Département n°2018-7642 du 03/09/2018 portant délégation de signature

Considérant que les travaux de réfection de la voie nécessitent de réglementer la circulation selon les dispositions indiquées dans les articles suivants, afin d'assurer la sécurité des usagers et des personnels travaillant sur le chantier réalisé par l'entreprise La routière du Midi

Arrête :

Article 1

Les prescriptions suivantes s'appliquent :

- À compter du 27/05/2019 jusqu'au 31/05/2019, sur RD34A du PR 3 au PR 5+0310 (Lavars) situés hors agglomération, la circulation est alternée par K10 de 08 h 00 à 18 h 00.

Dès lors que l'empiètement du chantier induit une largeur de chaussée inférieure à 6 mètres, la circulation s'effectue par voie unique à sens alterné.

Le choix du type d'alternat doit être adapté en permanence à la configuration des lieux et au trafic.

De manière générale, tout alternat de circulation doit être mis en œuvre selon les principes définis dans le guide technique du SETRA volume 4 (édition 2000) relatif aux alternats.

Dès que possible, l'empiètement du chantier doit être ramené à sa largeur minimum afin de rétablir la possibilité de croisement de 2 véhicules poids lourds par suppression de l'alternat. Notamment chaque soir, chaque fin de semaine et de manière générale, en période hors activité du chantier.

En phase d'activité du chantier, l'alternat peut être réglé au choix, soit manuellement par piquets K10 (uniquement de jour), soit par feux type KR11(j ou v) ou soit par panneaux B15 / C18 (cf fiches CF22, CF23 ou CF24 du volume 1 du manuel du chef de chantier).

- La vitesse est systématiquement limitée à 50 km/h dès lors qu'un alternat de circulation est en place. (cf art 126-A de l'IISR)
- L'interdiction de dépasser est également instaurée (sur les sections sur lesquelles le dépassement est normalement autorisé)

Article 2

Le choix du (des) mode(s) d'exploitation du chantier est, normalement, préalablement déterminé par le Maître d'Oeuvre des travaux. Le(s) mode(s) d'exploitation du chantier est (sont) proposé(s) par l'entreprise chargée de réaliser les travaux à l'autorité détentrice du pouvoir de police de la circulation. Ils doivent être conformes au volume 6 du guide technique du SETRA relatif au choix d'un mode d'exploitation (édition 2002).

La signalisation réglementaire sera conforme aux dispositions de l'Instruction Interministérielle sur la signalisation routière.

Elle est à la charge financière et sous la responsabilité du Maître d'Ouvrage pendant toute la durée du chantier.

Elle est fournie, mise en place, remplacée et déposée, surveillée et maintenue par l'entreprise désignée par le Maître d'Ouvrage ou ses services.

Elle est sous contrôle de l'autorité détentrice du pouvoir de police de la circulation représentée par la direction territorialement compétente.

Le chantier peut être « fixe » ou « mobile » selon son mode de réalisation conformément aux articles 130.B.1 et 131 de la 8ème partie de l'Instruction Interministérielle sur la Signalisation Routière.

Le responsable de cette signalisation, Rossetto est joignable au : 0607634360

Article 3

Le présent arrêté sera publié au recueil des actes administratifs du Département de l'Isère.

Les dispositions du présent arrêté prendront effet à compter de la date de publication précitée et de celle de la mise en place effective de la signalisation prévue à l'article précédent.

Article 4

Le Directeur général des services du département de l'Isère,
Le Commandant du groupement de Gendarmerie de l'Isère,
Le demandeur,
Sont chargés, chacun en ce qui le concerne, de l'application du présent arrêté dont copie sera transmise aux services destinataires suivants :

La commune impactée par la restriction Lavars

Conformément à l'article R 102 du Code des Tribunaux Administratifs, le présent arrêté pourra faire l'objet d'un recours contentieux devant le tribunal administratif compétent, dans un délai de deux mois à compter de sa date de notification ou de publication.

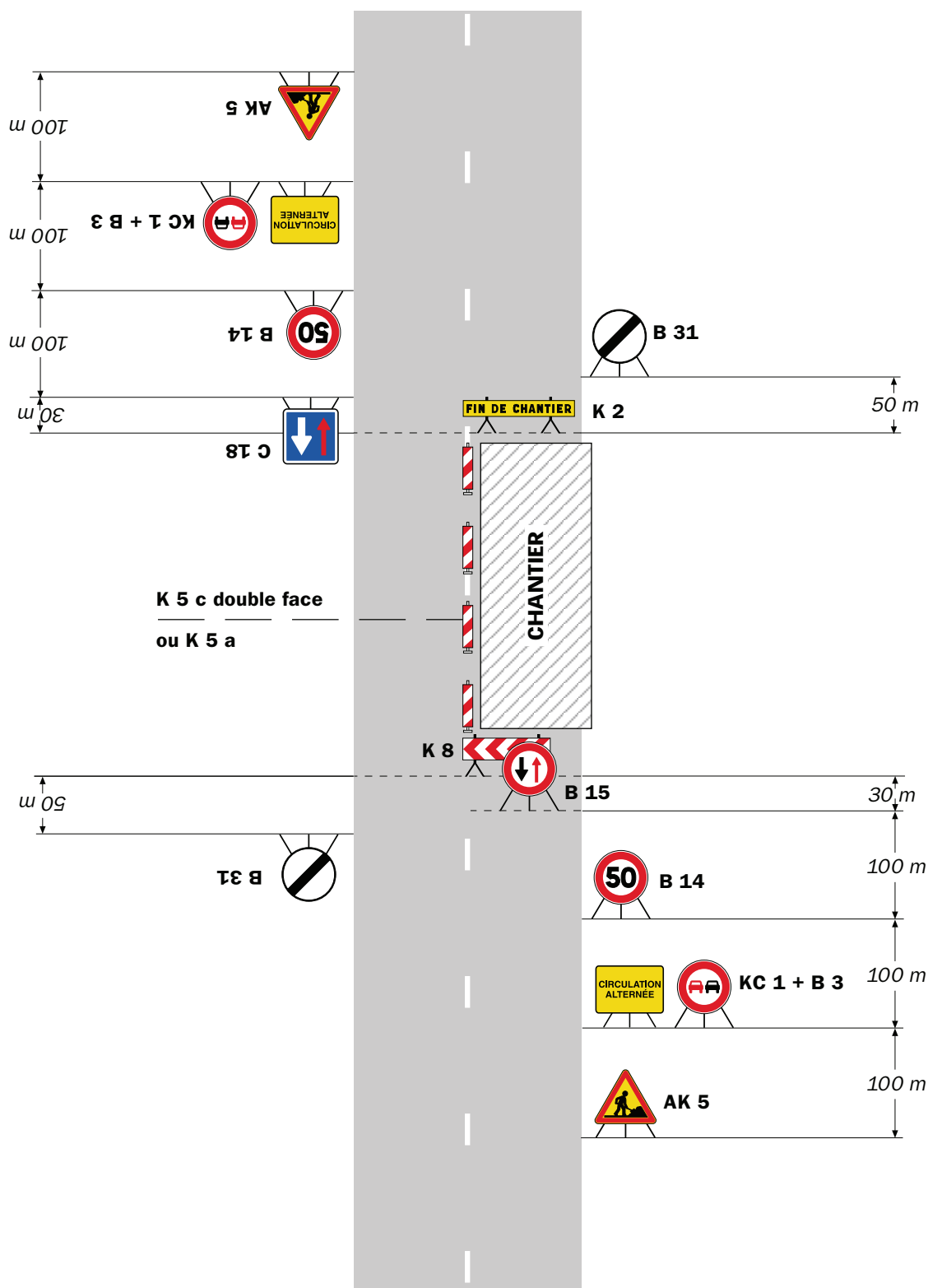
Conformément aux dispositions de la loi 78-17 du 06/01/1978 relative à l'informatique, aux fichiers et aux libertés, le bénéficiaire est informé qu'il dispose d'un droit d'accès et de rectification qu'il peut exercer, pour les informations le concernant, auprès de la collectivité signataire du présent document

Chantiers fixes

CF22

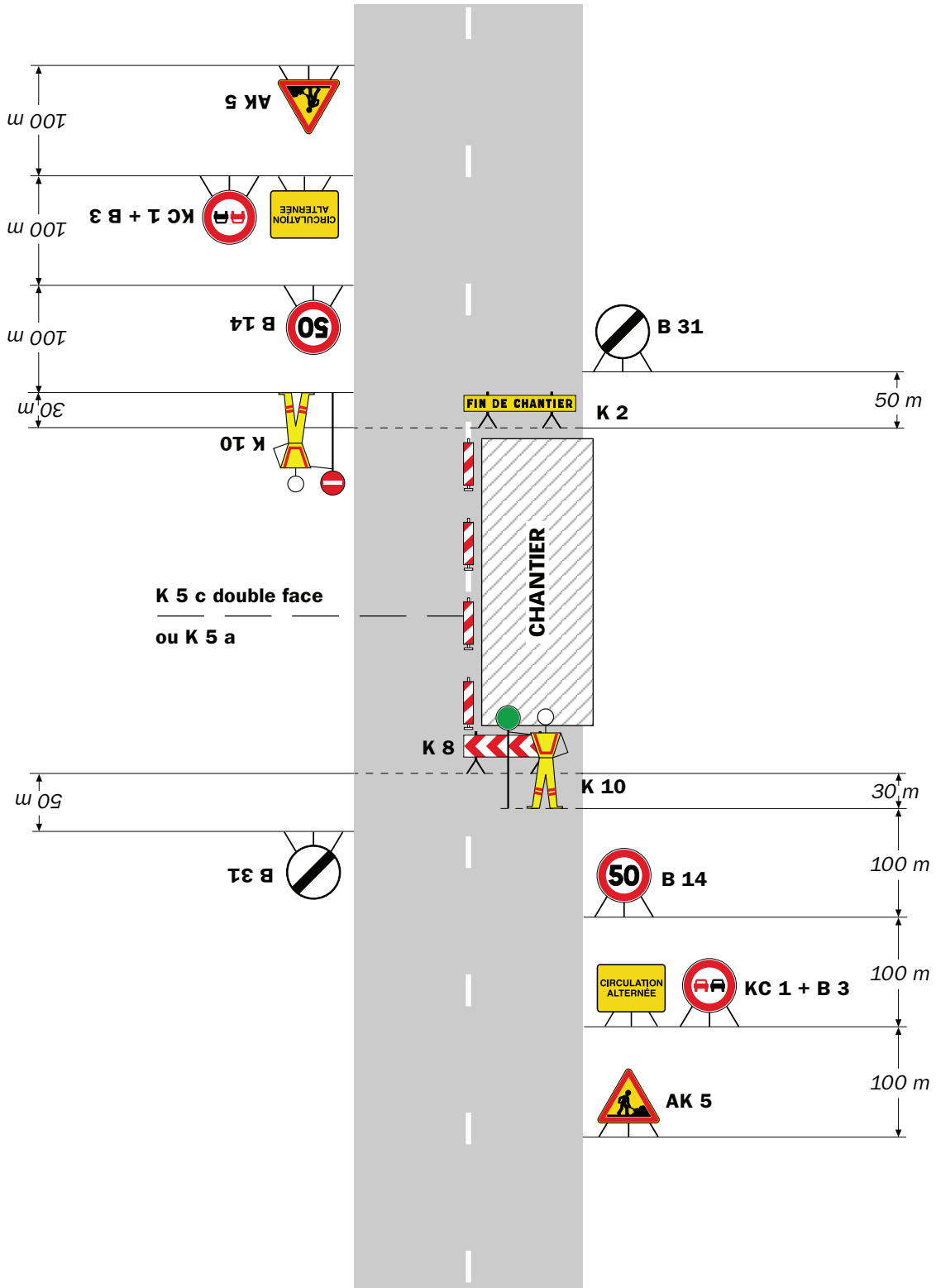
Alternat avec sens prioritaire

Circulation alternée
Route à 2 voies



Remarque(s) :

- Dispositif à n'utiliser qu'en cas de bonne visibilité réciproque et faible trafic.
- Cf. Signalisation temporaire - Les alternats.



Remarque(s) :

- Dispositif applicable uniquement de jour et sous certaines conditions : Cf. Signalisation temporaire - Les alternats.

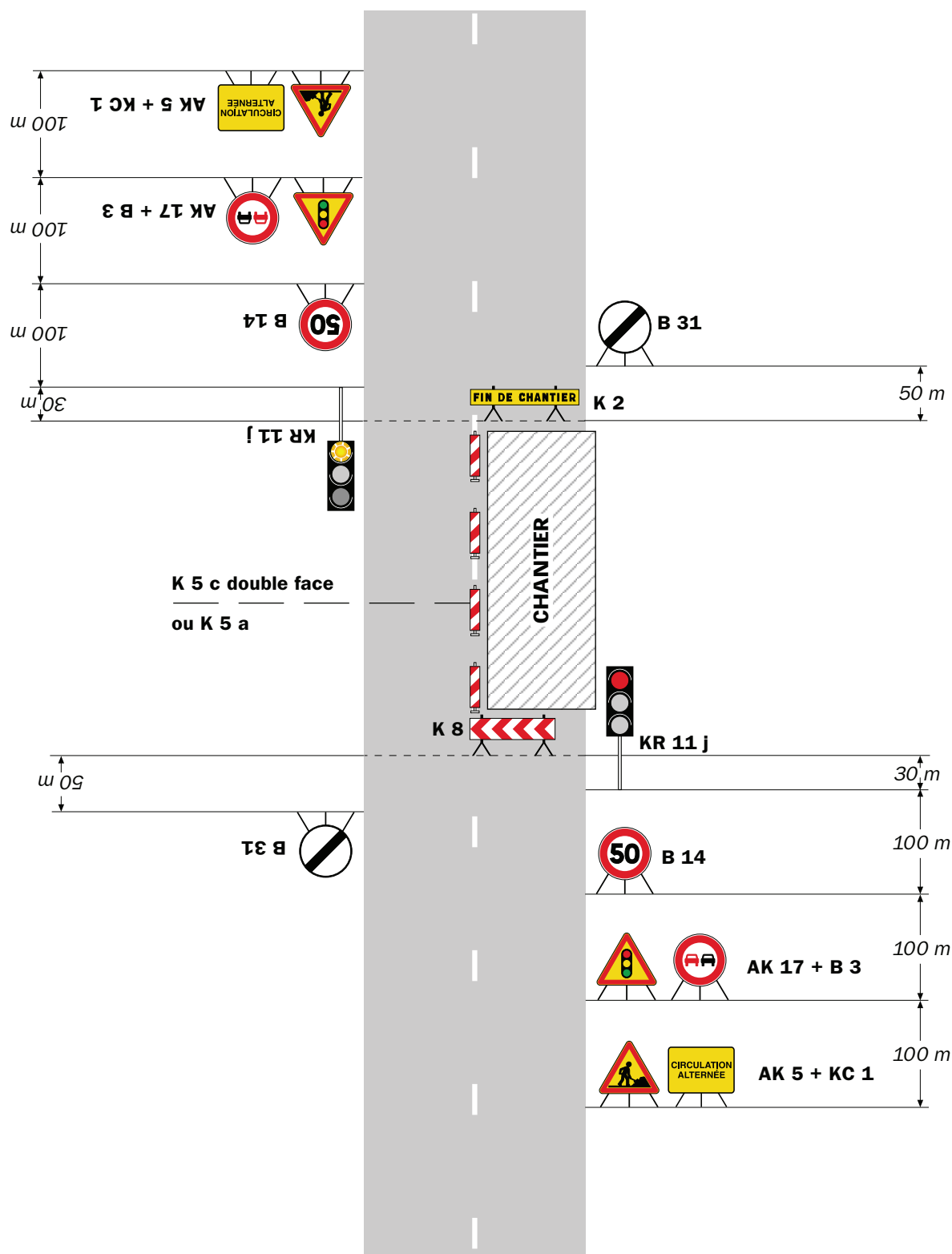
- Un panneau B 14 de limitation de vitesse à 70 km/h peut éventuellement être intercalé entre les panneaux AK 5 et KC 1.

Chantiers fixes

CF24

Alternat par signaux tricolores

Circulation alternée
Route à 2 voies



Remarque(s) :

- Schéma à appliquer notamment lorsque l'alternat doit être maintenu de nuit, en absence de visibilité réciproque.
- Pour le réglage des signaux tricolores : Cf. Signalisation temporaire - Les alternats.
- Un panneau B 14 de limitation de vitesse à 70 km/h peut éventuellement être intercalé entre les panneaux AK 5 et AK 17.

RÉPUBLIQUE FRANÇAISE



Arrêté N°2019-31475

Direction territoriale du Trièves
service aménagement

**portant réglementation de la circulation
sur la RD13 du PR 5+0600 au PR 5+0880 (Le Percy) situés hors agglomération**

Le Président du Département de l'Isère

- Vu** la demande en date du 09/05/2019 de Setelen
- Vu** le Code général des collectivités territoriales et notamment les articles L. 3221-4 et L. 3221-5
- Vu** le Code de la route et notamment l'article R. 411-8
- Vu** le Code de la voirie routière
- Vu** la loi n° 82-213 du 2 mars 1982 relative aux droits et libertés des Communes, des Départements et des Régions, modifiée et complétée par la loi n° 82-623 du 22 juillet 1982, la loi n° 83-8 du 7 janvier 1983 et la loi n° 2004-809 du 13 août 2004 sur les libertés et responsabilités locales ;
- Vu** l'Instruction interministérielle sur la signalisation routière et notamment le livre 1, 4ème partie, signalisation de prescription
- VU** l'arrêté du 24 novembre 1967 modifié relatif à la signalisation des routes et autoroutes et l'instruction interministérielle modifiée portant sur le même objet
- Vu** l'arrêté 2015-256 du 4 février 2015 portant règlement de voirie départemental
- Vu** l'arrêté du Président du Département n°2018-7642 du 03/09/2018 portant délégation de signature

Considérant que les travaux d'intervention sur artère aérienne nécessitent de réglementer la circulation selon les dispositions indiquées dans les articles suivants, afin d'assurer la sécurité des usagers et des personnels travaillant sur le chantier réalisé par l'entreprise Setelen

Arrête :

Article 1

Les prescriptions suivantes s'appliquent :

- À compter du 27/05/2019 jusqu'au 07/06/2019, sur RD13 du PR 5+0600 au PR 5+0880 (Le Percy) situés hors agglomération, la circulation est alternée par feux de 08 h 00 à 18 h 00.

Dès lors que l'empiètement du chantier induit une largeur de chaussée inférieure à 6 mètres, la circulation s'effectue par voie unique à sens alterné.

Le choix du type d'alternat doit être adapté en permanence à la configuration des lieux et au trafic.

De manière générale, tout alternat de circulation doit être mis en œuvre selon les principes définis dans le guide technique du SETRA volume 4 (édition 2000) relatif aux alternats.

Dès que possible, l'empiètement du chantier doit être ramené à sa largeur minimum afin de rétablir la possibilité de croisement de 2 véhicules poids lourds par suppression de l'alternat. Notamment chaque soir, chaque fin de semaine et de manière générale, en période hors activité du chantier.

En phase d'activité du chantier, l'alternat peut être réglé au choix, soit manuellement par piquets K10 (uniquement de jour), soit par feux type KR11(j ou v) ou soit par panneaux B15 / C18 (cf fiches CF22, CF23 ou CF24 du volume 1 du manuel du chef de chantier).

- La vitesse est systématiquement limitée à 50 km/h dès lors qu'un alternat de circulation est en place. (cf art 126-A de l'IISR)
- L'interdiction de dépasser est également instaurée (sur les sections sur lesquelles le dépassement est normalement autorisé)

Article 2

Le choix du (des) mode(s) d'exploitation du chantier est, normalement, préalablement déterminé par le Maître d'Oeuvre des travaux. Le(s) mode(s) d'exploitation du chantier est (sont) proposé(s) par l'entreprise chargée de réaliser les travaux à l'autorité détentrice du pouvoir de police de la circulation. Ils doivent être conformes au volume 6 du guide technique du SETRA relatif au choix d'un mode d'exploitation (édition 2002).

La signalisation réglementaire sera conforme aux dispositions de l'Instruction Interministérielle sur la signalisation routière.

Elle est à la charge financière et sous la responsabilité du Maître d'Ouvrage pendant toute la durée du chantier.

Elle est fournie, mise en place, remplacée et déposée, surveillée et maintenue par l'entreprise désignée par le Maître d'Ouvrage ou ses services.

Elle est sous contrôle de l'autorité détentrice du pouvoir de police de la circulation représentée par la direction territorialement compétente.

Le chantier peut être « fixe » ou « mobile » selon son mode de réalisation conformément aux articles 130.B.1 et 131 de la 8ème partie de l'Instruction Interministérielle sur la Signalisation Routière.

Le responsable de cette signalisation, Bablet est joignable au : 0476759256

Article 3

Le présent arrêté sera publié au recueil des actes administratifs du Département de l'Isère.

Les dispositions du présent arrêté prendront effet à compter de la date de publication précitée et de celle de la mise en place effective de la signalisation prévue à l'article précédent.

Article 4

Le Directeur général des services du département de l'Isère,
Le Commandant du groupement de Gendarmerie de l'Isère,
Le demandeur,
Sont chargés, chacun en ce qui le concerne, de l'application du présent arrêté dont copie sera transmise aux services destinataires suivants :

La commune impactée par la restriction Le Percy

Conformément à l'article R 102 du Code des Tribunaux Administratifs, le présent arrêté pourra faire l'objet d'un recours contentieux devant le tribunal administratif compétent, dans un délai de deux mois à compter de sa date de notification ou de publication.

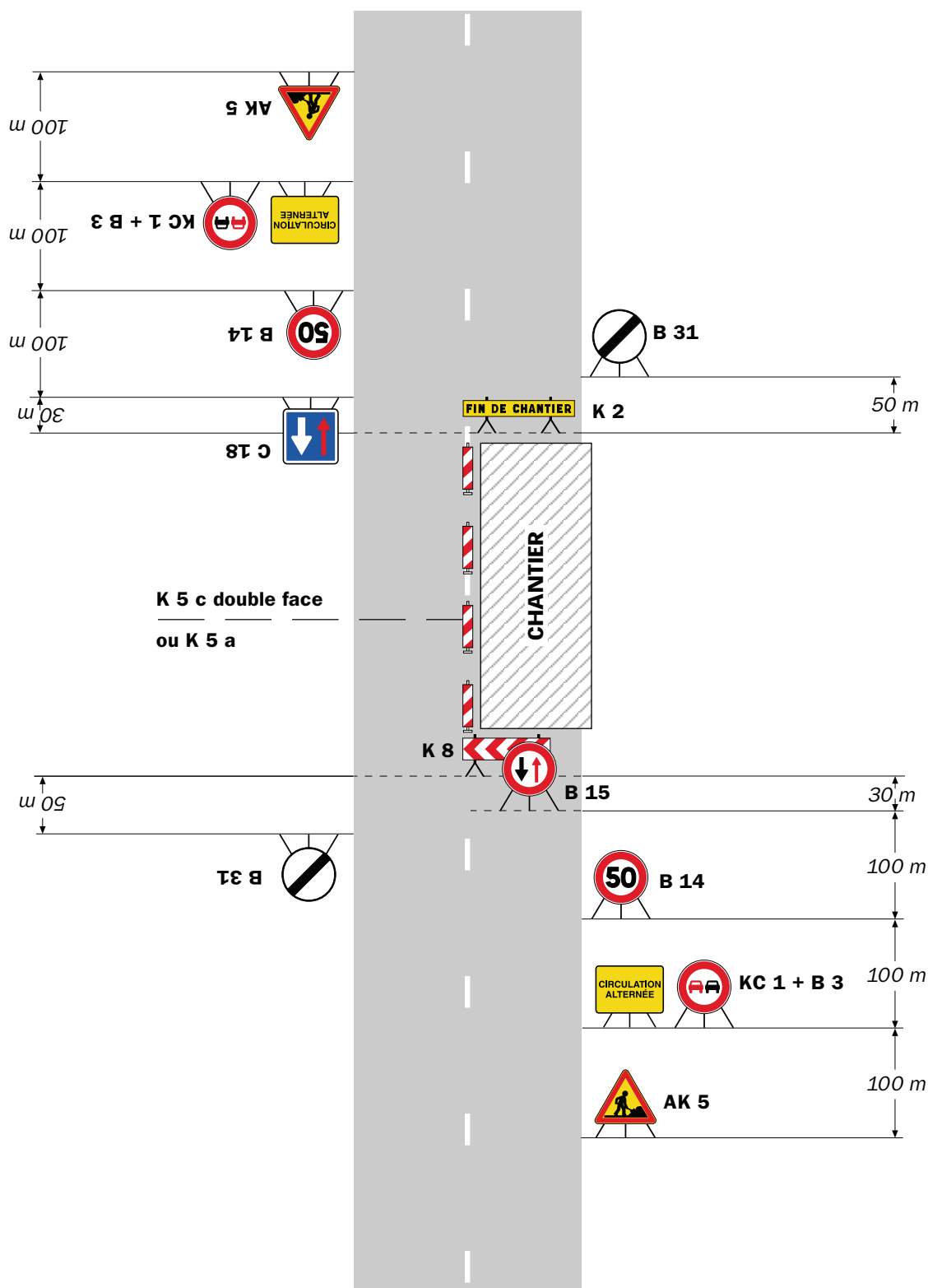
Conformément aux dispositions de la loi 78-17 du 06/01/1978 relative à l'informatique, aux fichiers et aux libertés, le bénéficiaire est informé qu'il dispose d'un droit d'accès et de rectification qu'il peut exercer, pour les informations le concernant, auprès de la collectivité signataire du présent document.

Chantiers fixes

CF22

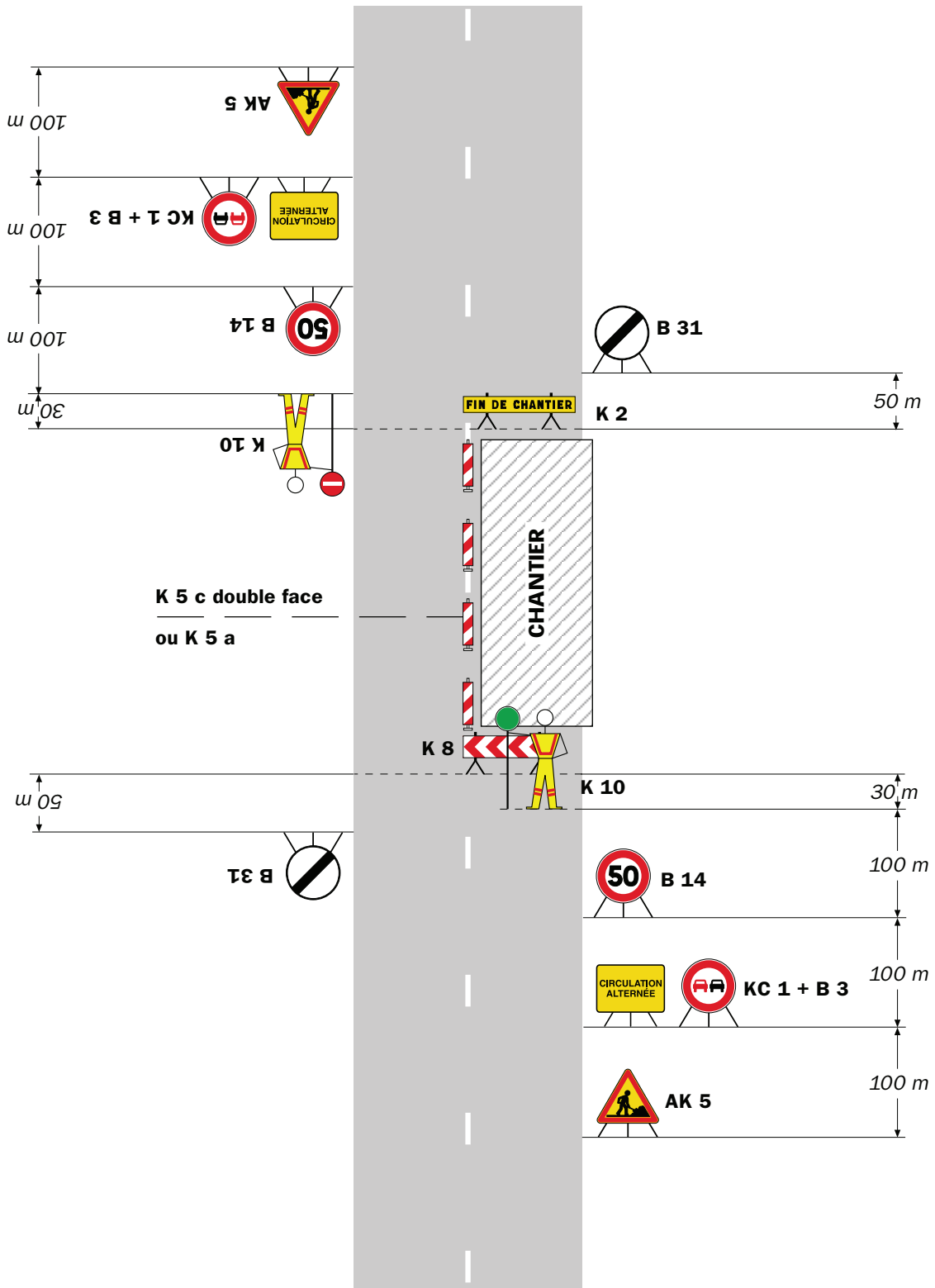
Alternat avec sens prioritaire

Circulation alternée
Route à 2 voies



Remarque(s) :

- Dispositif à n'utiliser qu'en cas de bonne visibilité réciproque et faible trafic.
- Cf. Signalisation temporaire - Les alternats.



Remarque(s) :

- Dispositif applicable uniquement de jour et sous certaines conditions : Cf. Signalisation temporaire - Les alternats.

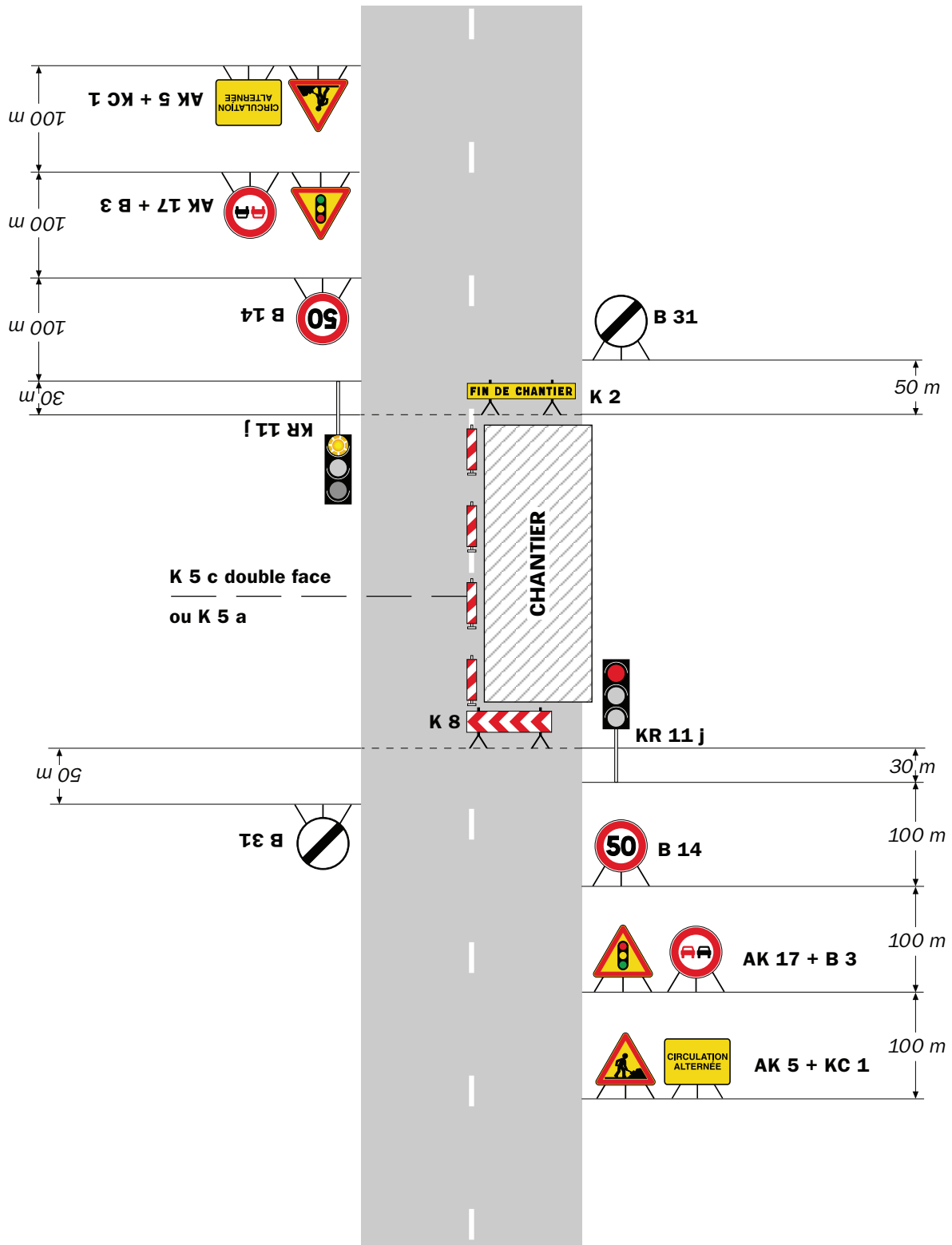
- Un panneau B 14 de limitation de vitesse à 70 km/h peut éventuellement être intercalé entre les panneaux AK 5 et KC 1.

Chantiers fixes

CF24

Alternat par signaux tricolores

Circulation alternée
Route à 2 voies



Remarque(s) :

- Schéma à appliquer notamment lorsque l'alternat doit être maintenu de nuit, en absence de visibilité réciproque.
- Pour le réglage des signaux tricolores : Cf. Signalisation temporaire - Les alternats.
- Un panneau B 14 de limitation de vitesse à 70 km/h peut éventuellement être intercalé entre les panneaux AK 5 et AK 17.

RÉPUBLIQUE FRANÇAISE



Arrêté N°2019-31487

Direction territoriale du Trièves
service aménagement

**portant réglementation de la circulation
sur la RD7 du PR 6+0000 au PR 12+900 (Le Percy et Chichilianne) situés hors
agglomération**

Le Président du Département de l'Isère

- Vu** la demande en date du 17/05/2019 de Eiffage
- Vu** le Code de la route et notamment l'article R. 411-8
- Vu** le Code général des collectivités territoriales et notamment les articles L. 3221-4 et L. 3221-5
- Vu** le Code de la voirie routière
- Vu** la loi n° 82-213 du 2 mars 1982 relative aux droits et libertés des Communes, des Départements et des Régions, modifiée et complétée par la loi n° 82-623 du 22 juillet 1982, la loi n° 83-8 du 7 janvier 1983 et la loi n° 2004-809 du 13 août 2004 sur les libertés et responsabilités locales ;
- Vu** l'Instruction interministérielle sur la signalisation routière et notamment le livre 1, 4ème partie, signalisation de prescription et le livre 1, 8ème partie, signalisation de temporaire
- VU** l'arrêté du 24 novembre 1967 modifié relatif à la signalisation des routes et autoroutes et l'instruction interministérielle modifiée portant sur le même objet
- Vu** l'arrêté 2015-256 du 4 février 2015 portant règlement de voirie départemental
- Vu** l'arrêté du Président du Département n°2018-7642 du 03/09/2018 portant délégation de signature

Considérant que les travaux de réfection de la voie nécessitent de réglementer la circulation selon les dispositions indiquées dans les articles suivants, afin d'assurer la sécurité des usagers et des personnels travaillant sur le chantier réalisé par l'entreprise Eiffage

Arrête :

Article 1

Les prescriptions suivantes s'appliquent :

- Le 29/05/2019, sur RD7 du PR 6+0000 au PR 12+0900 (Le Percy et Chichilianne)

situés hors agglomération, la circulation des véhicules est interdite de 08 h 00 à 18 h 00 . Cette disposition ne s'applique toutefois pas aux véhicules de l'entreprise, quand la situation le permet.

Le 29/05/2019, une déviation est mise en place de 08 h 00 à 18 h 00 pour tous les véhicules. Cette déviation emprunte les voies suivantes : D1075 via le Col de la

- Croix Haute, puis la D539 via Col de Grimone puis D120 via Treschenu-Creyers.

Article 2

Le choix du (des) mode(s) d'exploitation du chantier est, normalement, préalablement déterminé par le Maître d'Oeuvre des travaux. Le(s) mode(s) d'exploitation du chantier est (sont) proposé(s) par l'entreprise chargée de réaliser les travaux à l'autorité détentrice du pouvoir de police de la circulation. Ils doivent être conformes au volume 6 du guide technique du SETRA relatif au choix d'un mode d'exploitation (édition 2002).

La signalisation réglementaire sera conforme aux dispositions de l'Instruction Interministérielle sur la signalisation routière.

Elle est à la charge financière et sous la responsabilité du Maître d'Ouvrage pendant toute la durée du chantier.

Elle est fournie, mise en place, remplacée et déposée, surveillée et maintenue par l'entreprise désignée par le Maître d'Ouvrage ou ses services.

Elle est sous contrôle de l'autorité détentrice du pouvoir de police de la circulation représentée par la direction territorialement compétente.

Le chantier peut être « fixe » ou « mobile » selon son mode de réalisation conformément aux articles 130.B.1 et 131 de la 8ème partie de l'Instruction Interministérielle sur la Signalisation Routière.

Le responsable de cette signalisation, Faure Lionnel est joignable au : 0620443882

Article 3

Le présent arrêté sera publié au recueil des actes administratifs du Département de l'Isère.

Les dispositions du présent arrêté prendront effet à compter de la date de publication précitée et de celle de la mise en place effective de la signalisation prévue à l'article précédent.

Article 4

Le Directeur général des services du département de l'Isère,

Le Commandant du groupement de Gendarmerie de l'Isère,

Le demandeur,

Sont chargés, chacun en ce qui le concerne, de l'application du présent arrêté dont copie sera transmise aux services destinataires suivants :

Les communes impactées par la restriction Le Percy et Chichilienne et celle impactée par la déviation Lalley

Le Service Départemental d'Incendie et de Secours de l'Isère (SDIS 38)

Le Service d'Aide Médicale Urgente (SAMU 38)

Les services du département de la Drôme concernés

Conformément à l'article R 102 du Code des Tribunaux Administratifs, le présent arrêté pourra faire l'objet d'un recours contentieux devant le tribunal administratif compétent, dans un délai de deux mois à compter de sa date de notification ou de publication.

Conformément aux dispositions de la loi 78-17 du 06/01/1978 relative à l'informatique, aux fichiers et aux libertés, le demandeur a le droit d'accéder, de modifier, de compléter, de rectifier, de supprimer ou de détruire les données le concernant, ainsi que d'obtenir la communication de ces données et de leur faire rectifier l'erreur matérielle qu'ils comportent. Pour les informations le concernant, auprès de la collectivité signataire du présent document.

RÉPUBLIQUE FRANÇAISE



Arrêté N°2019-31490

Direction territoriale du Trièves
service aménagement

**portant réglementation de la circulation
sur la RD242 du PR 10+0743 au PR 15+0498 (Chateau-Bernard) situés hors
agglomération et D242 du PR 1+0483 au PR 7+0000 (Saint-Andéol et Gresse-en-
Vercors) situés hors agglomération**

Le Président du Département de l'Isère

- Vu** le Code général des collectivités territoriales et notamment les articles L. 3221-4 et L. 3221-5
- Vu** la loi n° 82-213 du 2 mars 1982 relative aux droits et libertés des Communes, des Départements et des Régions, modifiée et complétée par la loi n° 82-623 du 22 juillet 1982, la loi n° 83-8 du 7 janvier 1983 et la loi n° 2004-809 du 13 août 2004 sur les libertés et responsabilités locales
- Vu** le Code de la voirie routière
- Vu** le Code de la route et notamment l'article R. 411-8
- Vu** l'Instruction interministérielle sur la signalisation routière et notamment le livre 1, 4ème partie, signalisation de prescription
- Vu** l'arrêté du 24 novembre 1967 modifié relatif à la signalisation des routes et autoroutes et l'instruction interministérielle modifiée portant sur le même objet
- Vu** l'arrêté 2015-256 du 4 février 2015 portant règlement de voirie départemental
- Vu** l'arrêté du Président du Département n°2018-7642 du 03/09/2018 portant délégation de signature
- Vu** la demande en date du 20/05/2019 de Vallier

Considérant que pour permettre le bon déroulement de l'épreuve sportive "8ème Rallye des balcons Est" empruntant un itinéraire dans le département de l'Isère et pour assurer la sécurité des usagers de la voie, des organisateurs de l'épreuve, des personnels sur l'itinéraire de la course, et des concurrents, il y a lieu de réglementer la circulation de tous les véhicules sur les routes départementales impactées.

Arrête :

Article 1

- Le 13/07/2019, sur RD242 du PR 10+0743 au PR 15+0498 (Chateau-Bernard) situés hors agglomération, la circulation des véhicules est interdite De 8h00 à

19h30 . Cette disposition ne s'applique toutefois pas aux véhicules de secours, quand la situation le permet. l'accès au village de Château-Bernard se fera par la RD8B via Le Gua.

Article 2

- Le 13/07/2019, sur RD242 du PR 1+0483 au PR 7+0000 (Saint-Andéol et Gresse-en-Vercors) situés hors agglomération, la circulation des véhicules est interdite de 12h00 à 20h00 . Cette disposition ne s'applique toutefois pas aux véhicules de secours, quand la situation le permet. Une déviation sera mise en place par les RD8A-RD8 et RD 242A.

Article 3

Le jalonnement de l'évènement (panneaux d'informations à l'usager) et le balisage nécessaire à son bon déroulement (circuits) seront mis en place, entretenus, et déposés par l'organisateur.

Article 4

Les horaires de fermetures et d'ouvertures seront adaptés par les forces de l'ordre, suivant la configuration des événements, notamment en ce qui concerne les avancements d'horaires de fermeture de routes et les retards de réouverture, par rapport aux horaires de l'épreuve.

La gestion des fermetures de routes sera assurée par les forces de l'ordre ou les signaleurs déclarés en préfecture de l'Isère et mis à disposition par l'organisateur.

Article 5

La signalisation réglementaire sera conforme aux dispositions de l'Instruction Interministérielle sur la signalisation routière.

Elle est à la charge financière et sous la responsabilité de l'entité l'ayant mise en place et ce, pendant toute la durée de l'évènement.

Article 6

Le présent arrêté sera publié au recueil des actes administratifs du Département de l'Isère.

Les dispositions du présent arrêté prendront effet à compter de la date de publication précitée et de celle de la mise en place effective de la signalisation prévue à l'article précédent.

Article 7

Le Directeur général des services du département de l'Isère,

Le Commandant du groupement de Gendarmerie de l'Isère,

Le demandeur,

Sont chargés, chacun en ce qui le concerne, de l'application du présent arrêté dont copie sera transmise aux services destinataires suivants :

Les communes impactées par la restriction Chateau-Bernard, Saint-Andéol et Gresse-en-Vercors

Conformément à l'article R 102 du Code des Tribunaux Administratifs, le présent arrêté pourra faire l'objet d'un recours contentieux devant le tribunal administratif compétent, dans un délai de deux mois à compter de sa date de notification ou de publication.

Conformément aux dispositions de la loi 78-17 du 06/01/1978 relative à l'informatique, aux fichiers et aux libertés, le bénéficiaire est informé qu'il dispose d'un droit d'accès et de rectification qu'il peut exercer, pour les informations le concernant, auprès de la collectivité signataire du présent document.

RÉPUBLIQUE FRANÇAISE



Arrêté N°2019-31500

Direction territoriale du Trièves
service aménagement

**portant réglementation de la circulation
sur la RD66 du PR 20+0375 au PR 30+0117 (Prébois, Saint-Baudille-et-Pipet et
Mens) situés hors agglomération**

Le Président du Département de l'Isère

- Vu** la demande en date du 20/05/2019 de O.T. Engineering
- Vu** le Code général des collectivités territoriales et notamment les articles L. 3221-4 et L. 3221-5
- Vu** le Code de la route et notamment l'article R. 411-8
- Vu** le Code de la voirie routière
- Vu** la loi n° 82-213 du 2 mars 1982 relative aux droits et libertés des Communes, des Départements et des Régions, modifiée et complétée par la loi n° 82-623 du 22 juillet 1982, la loi n° 83-8 du 7 janvier 1983 et la loi n° 2004-809 du 13 août 2004 sur les libertés et responsabilités locales ;
- Vu** l'Instruction interministérielle sur la signalisation routière et notamment le livre 1, 4ème partie, signalisation de prescription
- VU** l'arrêté du 24 novembre 1967 modifié relatif à la signalisation des routes et autoroutes et l'instruction interministérielle modifiée portant sur le même objet
- Vu** l'arrêté 2015-256 du 4 février 2015 portant règlement de voirie départemental
- Vu** l'arrêté du Président du Département n°2018-7642 du 03/09/2018 portant délégation de signature

Considérant que les travaux de mise en place de fourreaux nécessitent de réglementer la circulation selon les dispositions indiquées dans les articles suivants, afin d'assurer la sécurité des usagers et des personnels travaillant sur le chantier réalisé par l'entreprise O.T. Engineering

Arrête :

Article 1

Les prescriptions suivantes s'appliquent :

- À compter du 03/06/2019 jusqu'au 12/07/2019, sur RD66 du PR 20+0375 au PR 30+0117 (Prébois, Saint-Baudille-et-Pipet et Mens) situés hors agglomération, la

circulation est alternée par feux, B15+C18 et K10 de 08 h 00 à 18 h 00 ponctuellement par tronçons successifs.

Dès lors que l'empiètement du chantier induit une largeur de chaussée inférieure à 6 mètres, la circulation s'effectue par voie unique à sens alterné.

Le choix du type d'alternat doit être adapté en permanence à la configuration des lieux et au trafic.

De manière générale, tout alternat de circulation doit être mis en œuvre selon les principes définis dans le guide technique du SETRA volume 4 (édition 2000) relatif aux alternats.

Dès que possible, l'empiètement du chantier doit être ramené à sa largeur minimum afin de rétablir la possibilité de croisement de 2 véhicules poids lourds par suppression de l'alternat. Notamment chaque soir, chaque fin de semaine et de manière générale, en période hors activité du chantier.

En phase d'activité du chantier, l'alternat peut être réglé au choix, soit manuellement par piquets K10 (uniquement de jour), soit par feux type KR11(j ou v) ou soit par panneaux B15 / C18 (cf fiches CF22, CF23 ou CF24 du volume 1 du manuel du chef de chantier).

- La vitesse est systématiquement limitée à 50 km/h dès lors qu'un alternat de circulation est en place. (cf art 126-A de l'IISR)
- L'interdiction de dépasser est également instaurée (sur les sections sur lesquelles le dépassement est normalement autorisé)

Article 2

Le choix du (des) mode(s) d'exploitation du chantier est, normalement, préalablement déterminé par le Maître d'Oeuvre des travaux. Le(s) mode(s) d'exploitation du chantier est (sont) proposé(s) par l'entreprise chargée de réaliser les travaux à l'autorité détentrice du pouvoir de police de la circulation. Ils doivent être conformes au volume 6 du guide technique du SETRA relatif au choix d'un mode d'exploitation (édition 2002).

La signalisation réglementaire sera conforme aux dispositions de l'Instruction Interministérielle sur la signalisation routière.

Elle est à la charge financière et sous la responsabilité du Maître d'Ouvrage pendant toute la durée du chantier.

Elle est fournie, mise en place, remplacée et déposée, surveillée et maintenue par l'entreprise désignée par le Maître d'Ouvrage ou ses services.

Elle est sous contrôle de l'autorité détentrice du pouvoir de police de la circulation représentée par la direction territorialement compétente.

Le chantier peut être « fixe » ou « mobile » selon son mode de réalisation conformément aux articles 130.B.1 et 131 de la 8ème partie de l'Instruction Interministérielle sur la Signalisation Routière.

Le responsable de cette signalisation, Mr Santos est joignable au : 0618030325

Article 3

Le présent arrêté sera publié au recueil des actes administratifs du Département de l'Isère.

Les dispositions du présent arrêté prendront effet à compter de la date de publication précitée et de celle de la mise en place effective de la signalisation prévue à l'article

précédent.

Article 4

Le Directeur général des services du département de l'Isère,
Le Commandant du groupement de Gendarmerie de l'Isère,
Le demandeur,

Sont chargés, chacun en ce qui le concerne, de l'application du présent arrêté dont copie sera transmise aux services destinataires suivants :

Les communes impactées par la restriction Prébois, Saint-Baudille-et-Pipet et Mens

Conformément à l'article R 102 du Code des Tribunaux Administratifs, le présent arrêté pourra faire l'objet d'un recours contentieux devant le tribunal administratif compétent, dans un délai de deux mois à compter de sa date de notification ou de publication.

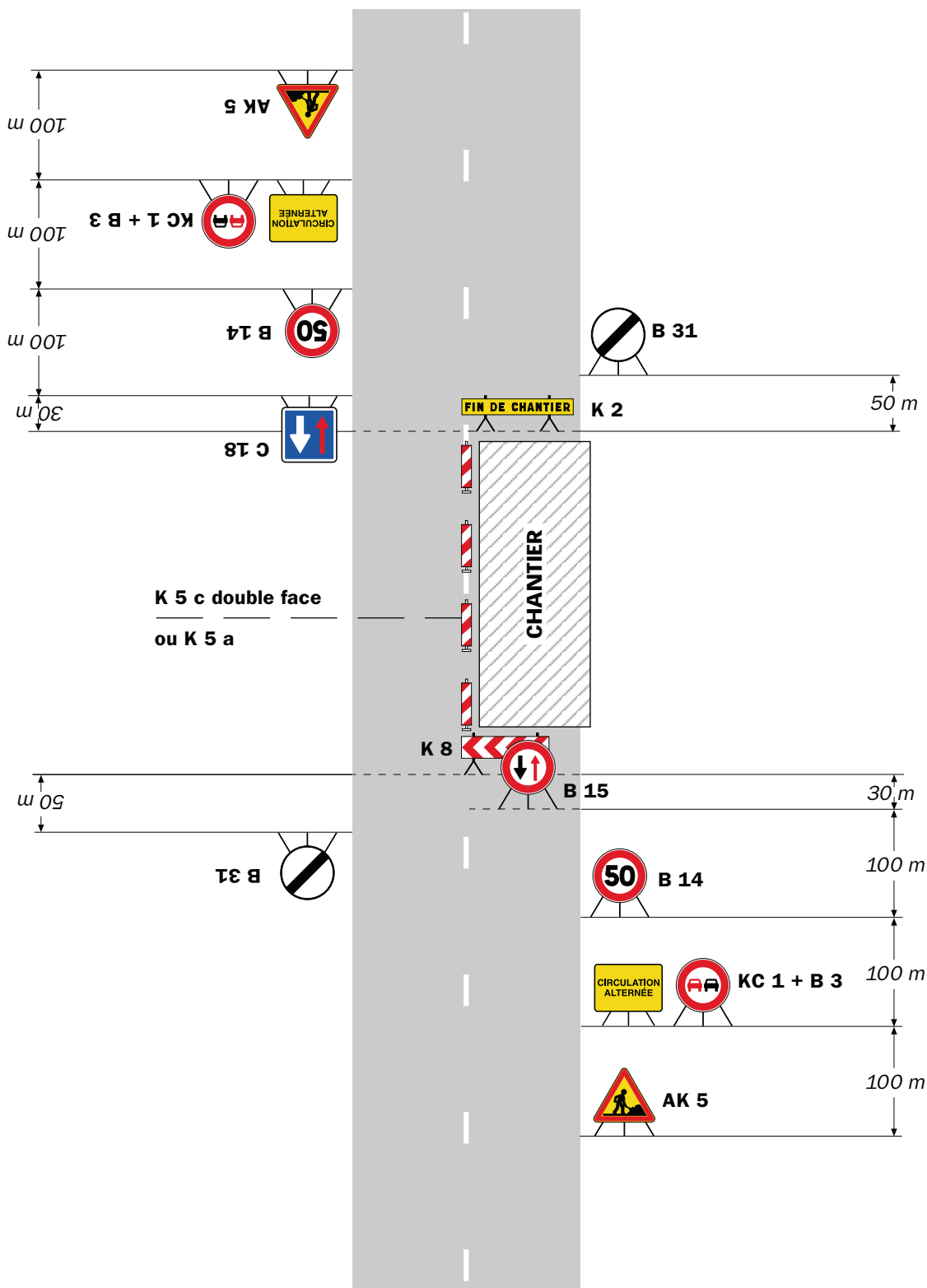
Conformément aux dispositions de la loi 78-17 du 06/01/1978 relative à l'informatique, aux fichiers et aux libertés, le bénéficiaire est informé qu'il dispose d'un droit d'accès et de rectification qu'il peut exercer, pour les informations le concernant, auprès de la collectivité signataire du présent document.

Chantiers fixes

CF22

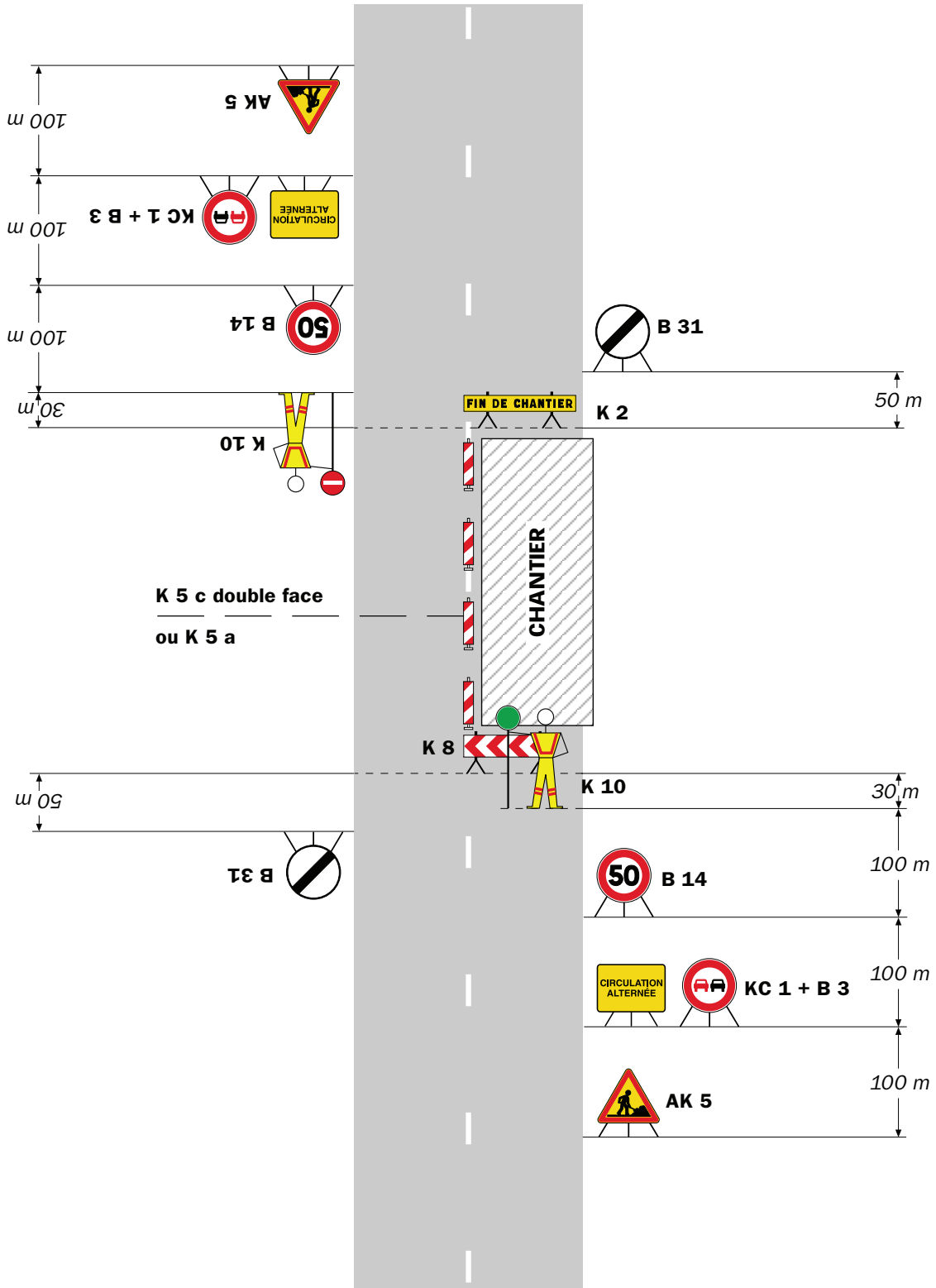
Alternat avec sens prioritaire

Circulation alternée
Route à 2 voies



Remarque(s) :

- Dispositif à n'utiliser qu'en cas de bonne visibilité réciproque et faible trafic.
- Cf. Signalisation temporaire - Les alternats.



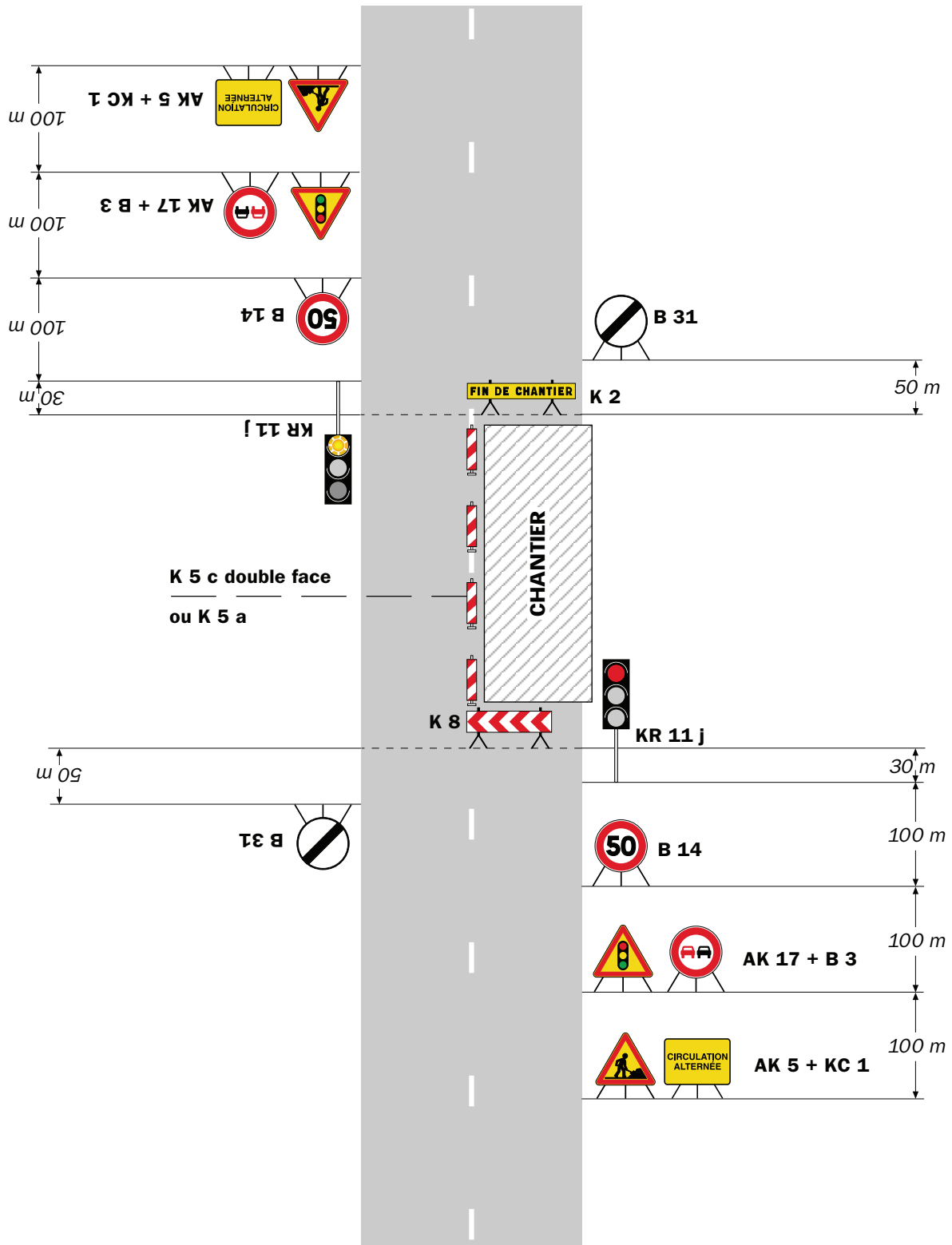
Remarque(s) :

- Dispositif applicable uniquement de jour et sous certaines conditions : Cf. Signalisation temporaire - Les alternats.

- Un panneau B 14 de limitation de vitesse à 70 km/h peut éventuellement être intercalé entre les panneaux AK 5 et KC 1.

Alternat par signaux tricolores

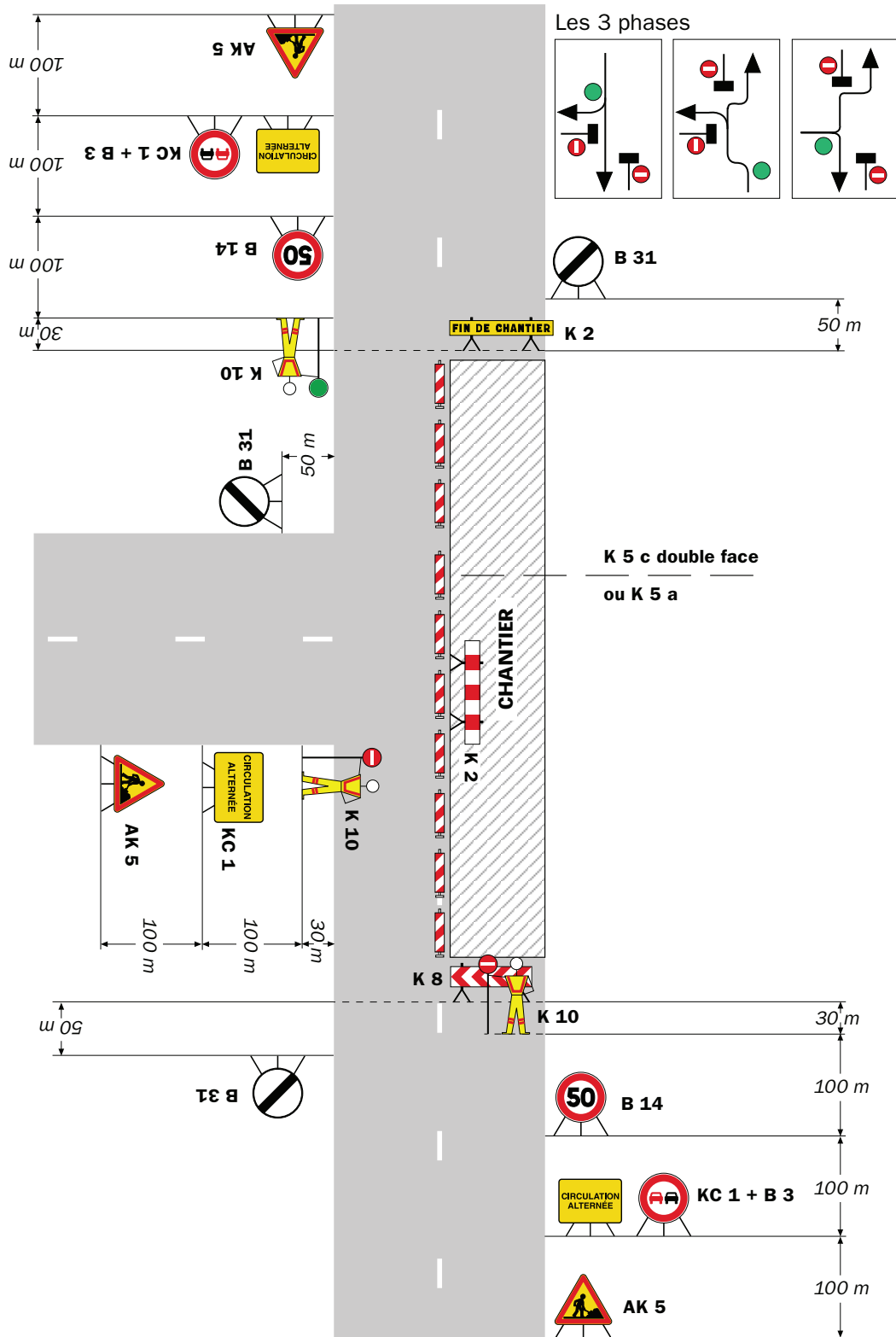
Circulation alternée Route à 2 voies



Remarque(s) :

- Schéma à appliquer notamment lorsque l'alternat doit être maintenu de nuit, en absence de visibilité réciproque.
- Pour le réglage des signaux tricolores : Cf. Signalisation temporaire - Les alternats.
- Un panneau B 14 de limitation de vitesse à 70 km/h peut éventuellement être intercalé entre les panneaux AK 5 et AK 17.

Circulation alternée Au droit du carrefour



Remarque(s) :

RÉPUBLIQUE FRANÇAISE



Arrêté N°2019-31501

Direction territoriale du Trièves
service aménagement

**portant réglementation de la circulation
sur la RD254A du PR 2+0627 au PR 3+0474 (Prébois) situés hors agglomération**

Le Président du Département de l'Isère

- Vu** la demande en date du 20/05/2019 de O.T. Engineering
- Vu** le Code général des collectivités territoriales et notamment les articles L. 3221-4 et L. 3221-5
- Vu** le Code de la route et notamment l'article R. 411-8
- Vu** le Code de la voirie routière
- Vu** la loi n° 82-213 du 2 mars 1982 relative aux droits et libertés des Communes, des Départements et des Régions, modifiée et complétée par la loi n° 82-623 du 22 juillet 1982, la loi n° 83-8 du 7 janvier 1983 et la loi n° 2004-809 du 13 août 2004 sur les libertés et responsabilités locales ;
- Vu** l'Instruction interministérielle sur la signalisation routière et notamment le livre 1, 4ème partie, signalisation de prescription
- VU** l'arrêté du 24 novembre 1967 modifié relatif à la signalisation des routes et autoroutes et l'instruction interministérielle modifiée portant sur le même objet
- Vu** l'arrêté 2015-256 du 4 février 2015 portant règlement de voirie départemental
- Vu** l'arrêté du Président du Département n°2018-7642 du 03/09/2018 portant délégation de signature

Considérant que les travaux de mise en place de fourreaux nécessitent de réglementer la circulation selon les dispositions indiquées dans les articles suivants, afin d'assurer la sécurité des usagers et des personnels travaillant sur le chantier réalisé par l'entreprise O.T. Engineering

Arrête :

Article 1

Les prescriptions suivantes s'appliquent :

- À compter du 17/06/2019 jusqu'au 02/08/2019, sur RD254A du PR 2+0627 au PR 3+0474 (Prébois) situés hors agglomération, la circulation est alternée par feux, B15+C18 et K10 de 08 h 00 à 18 h 00, ponctuellement par tronçons successifs.

Dès lors que l'empiètement du chantier induit une largeur de chaussée inférieure à 6 mètres, la circulation s'effectue par voie unique à sens alterné.

Le choix du type d'alternat doit être adapté en permanence à la configuration des lieux et au trafic.

De manière générale, tout alternat de circulation doit être mis en œuvre selon les principes définis dans le guide technique du SETRA volume 4 (édition 2000) relatif aux alternats.

Dès que possible, l'empiètement du chantier doit être ramené à sa largeur minimum afin de rétablir la possibilité de croisement de 2 véhicules poids lourds par suppression de l'alternat. Notamment chaque soir, chaque fin de semaine et de manière générale, en période hors activité du chantier.

En phase d'activité du chantier, l'alternat peut être réglé au choix, soit manuellement par piquets K10 (uniquement de jour), soit par feux type KR11(j ou v) ou soit par panneaux B15 / C18 (cf fiches CF22, CF23 ou CF24 du volume 1 du manuel du chef de chantier).

- La vitesse est systématiquement limitée à 50 km/h dès lors qu'un alternat de circulation est en place. (cf art 126-A de l'IISR)
- L'interdiction de dépasser est également instaurée (sur les sections sur lesquelles le dépassement est normalement autorisé)

Article 2

Le choix du (des) mode(s) d'exploitation du chantier est, normalement, préalablement déterminé par le Maître d'Oeuvre des travaux. Le(s) mode(s) d'exploitation du chantier est (sont) proposé(s) par l'entreprise chargée de réaliser les travaux à l'autorité détentrice du pouvoir de police de la circulation. Ils doivent être conformes au volume 6 du guide technique du SETRA relatif au choix d'un mode d'exploitation (édition 2002).

La signalisation réglementaire sera conforme aux dispositions de l'Instruction Interministérielle sur la signalisation routière.

Elle est à la charge financière et sous la responsabilité du Maître d'Ouvrage pendant toute la durée du chantier.

Elle est fournie, mise en place, remplacée et déposée, surveillée et maintenue par l'entreprise désignée par le Maître d'Ouvrage ou ses services.

Elle est sous contrôle de l'autorité détentrice du pouvoir de police de la circulation représentée par la direction territorialement compétente.

Le chantier peut être « fixe » ou « mobile » selon son mode de réalisation conformément aux articles 130.B.1 et 131 de la 8ème partie de l'Instruction Interministérielle sur la Signalisation Routière.

Le responsable de cette signalisation, Mr Santos est joignable au : 0618030325

Article 3

Le présent arrêté sera publié au recueil des actes administratifs du Département de l'Isère.

Les dispositions du présent arrêté prendront effet à compter de la date de publication précitée et de celle de la mise en place effective de la signalisation prévue à l'article précédent.

Article 4

Le Directeur général des services du département de l'Isère,
Le Commandant du groupement de Gendarmerie de l'Isère,
Le demandeur,
Sont chargés, chacun en ce qui le concerne, de l'application du présent arrêté dont copie sera transmise aux services destinataires suivants :

La commune impactée par la restriction Prébois

Conformément à l'article R 102 du Code des Tribunaux Administratifs, le présent arrêté pourra faire l'objet d'un recours contentieux devant le tribunal administratif compétent, dans un délai de deux mois à compter de sa date de notification ou de publication.

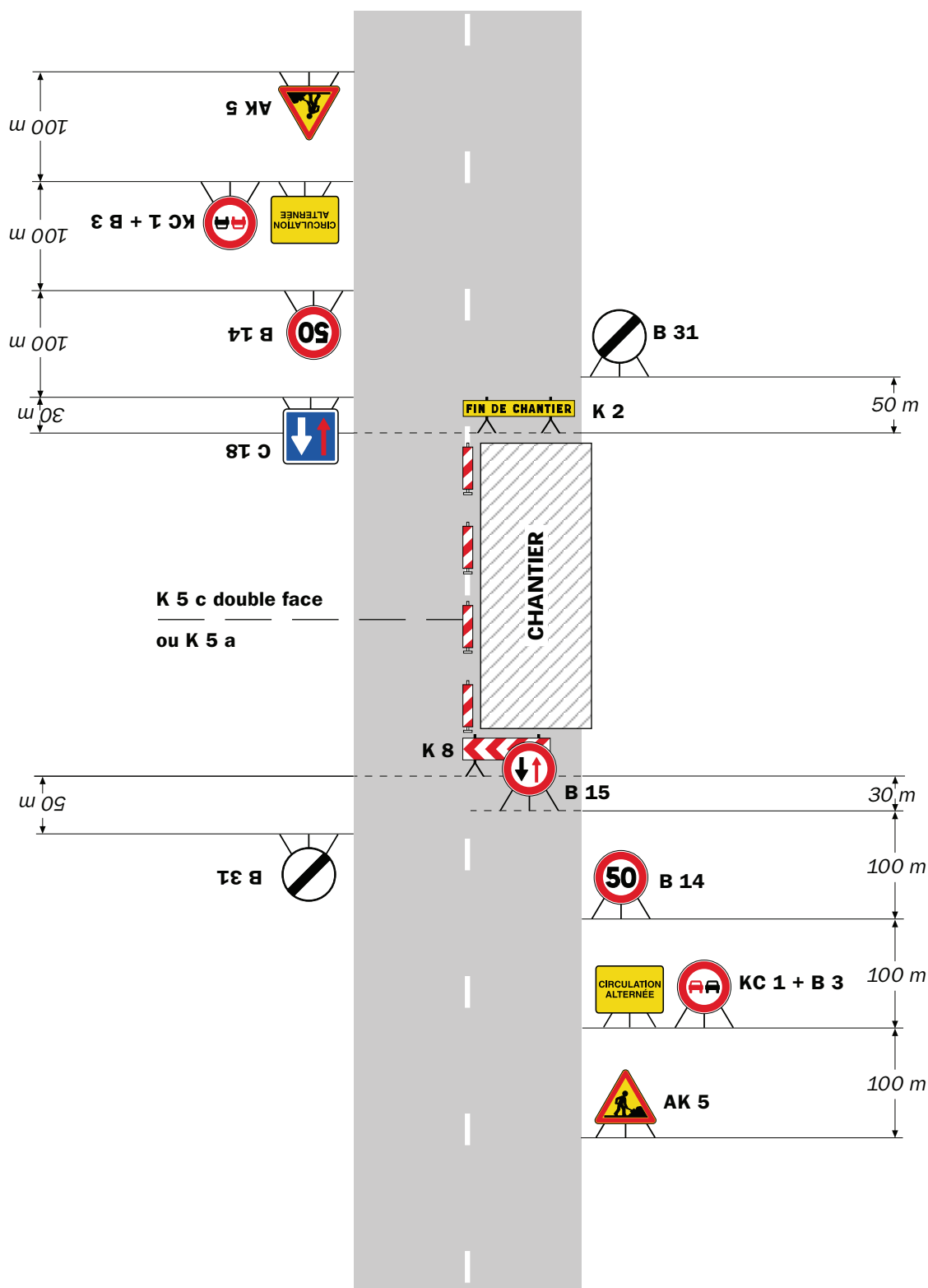
Conformément aux dispositions de la loi 78-17 du 06/01/1978 relative à l'informatique, aux fichiers et aux libertés, le bénéficiaire est informé qu'il dispose d'un droit d'accès et de rectification qu'il peut exercer, pour les informations le concernant, auprès de la collectivité signataire du présent document.

Chantiers fixes

CF22

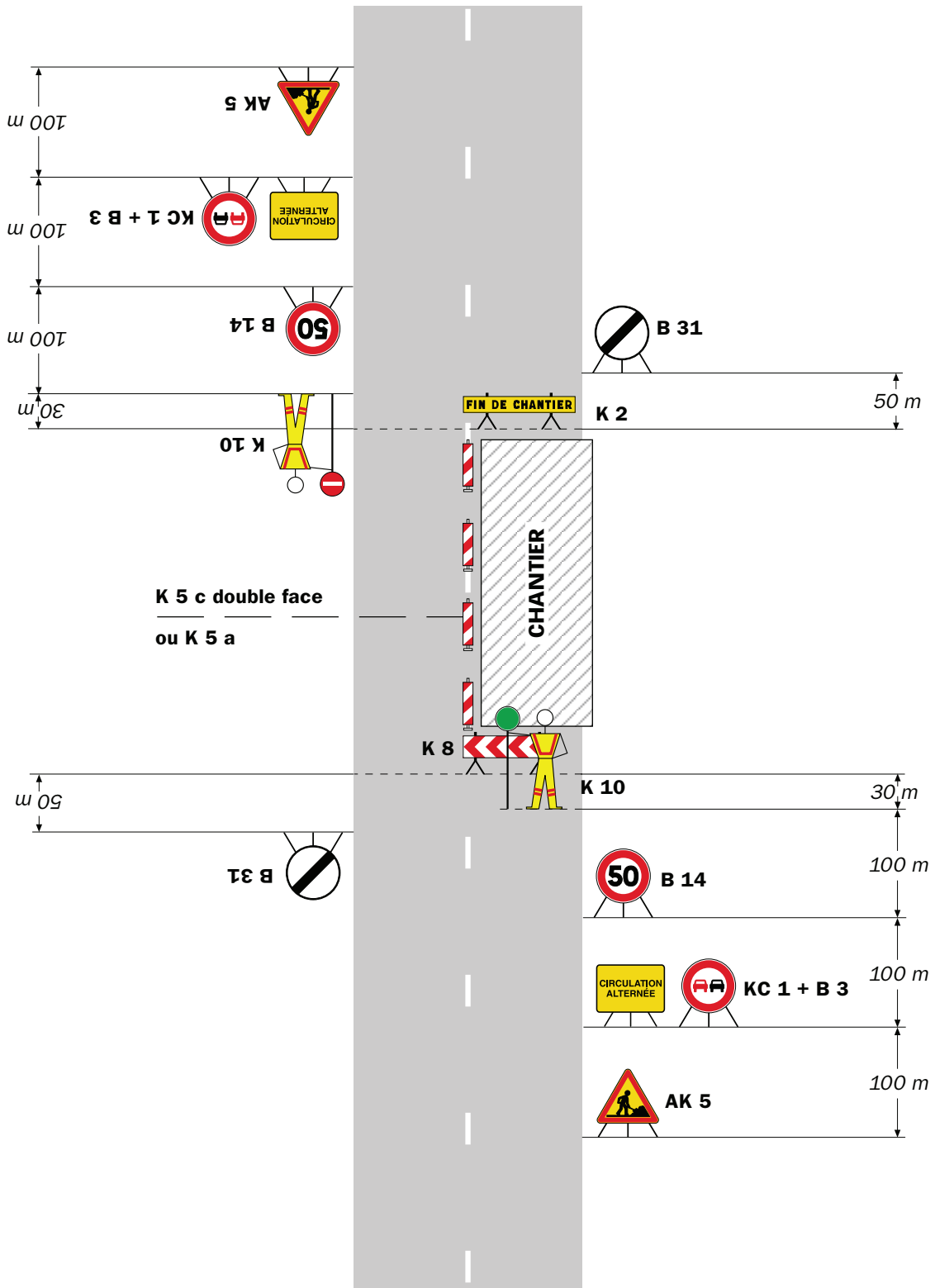
Alternat avec sens prioritaire

Circulation alternée
Route à 2 voies



Remarque(s) :

- Dispositif à n'utiliser qu'en cas de bonne visibilité réciproque et faible trafic.
- Cf. Signalisation temporaire - Les alternats.



Remarque(s) :

- Dispositif applicable uniquement de jour et sous certaines conditions : Cf. Signalisation temporaire - Les alternats.

- Un panneau B 14 de limitation de vitesse à 70 km/h peut éventuellement être intercalé entre les panneaux AK 5 et KC 1.

RÉPUBLIQUE FRANÇAISE



Arrêté N°2019-31502

Direction territoriale du Trièves
service aménagement

**portant réglementation de la circulation
sur la RD216D du PR 0 au PR 1+0360 (Prébois) situés hors agglomération, D216
du PR 10+0153 au PR 10+0224 (Tréminis) situés hors agglomération et D216 du
PR 11+0335 au PR 11+0385 (Tréminis) situés hors agglomération**

Le Président du Département de l'Isère

- Vu** la demande en date du 20/05/2019 de O.T. Engineering
- Vu** le Code général des collectivités territoriales et notamment les articles L. 3221-4 et L. 3221-5
- Vu** le Code de la route et notamment l'article R. 411-8
- Vu** le Code de la voirie routière
- Vu** la loi n° 82-213 du 2 mars 1982 relative aux droits et libertés des Communes, des Départements et des Régions, modifiée et complétée par la loi n° 82-623 du 22 juillet 1982, la loi n° 83-8 du 7 janvier 1983 et la loi n° 2004-809 du 13 août 2004 sur les libertés et responsabilités locales ;
- Vu** l'Instruction interministérielle sur la signalisation routière et notamment le livre 1, 4ème partie, signalisation de prescription
- VU** l'arrêté du 24 novembre 1967 modifié relatif à la signalisation des routes et autoroutes et l'instruction interministérielle modifiée portant sur le même objet
- Vu** l'arrêté 2015-256 du 4 février 2015 portant règlement de voirie départemental
- Vu** l'arrêté du Président du Département n°2018-7642 du 03/09/2018 portant délégation de signature

Considérant que les travaux de mise en place de fourreaux nécessitent de réglementer la circulation selon les dispositions indiquées dans les articles suivants, afin d'assurer la sécurité des usagers et des personnels travaillant sur le chantier réalisé par l'entreprise O.T. Engineering

Arrête :

Article 1

Les prescriptions suivantes s'appliquent :

- À compter du 17/06/2019 jusqu'au 02/08/2019, sur RD216D du PR 0 au PR

1+0360 (Prébois) situés hors agglomération, D216 du PR 10+0153 au PR 10+0224 (Tréminis) situés hors agglomération et D216 du PR 11+0335 au PR 11+0385 (Tréminis) situés hors agglomération, la circulation est alternée par feux, B15+C18 et K10 de 08 h 00 à 18 h 00, ponctuellement par tronçons successifs.

Dès lors que l'empiétement du chantier induit une largeur de chaussée inférieure à 6 mètres, la circulation s'effectue par voie unique à sens alterné.

Le choix du type d'alternat doit être adapté en permanence à la configuration des lieux et au trafic.

De manière générale, tout alternat de circulation doit être mis en œuvre selon les principes définis dans le guide technique du SETRA volume 4 (édition 2000) relatif aux alternats.

Dès que possible, l'empiétement du chantier doit être ramené à sa largeur minimum afin de rétablir la possibilité de croisement de 2 véhicules poids lourds par suppression de l'alternat. Notamment chaque soir, chaque fin de semaine et de manière générale, en période hors activité du chantier.

En phase d'activité du chantier, l'alternat peut être réglé au choix, soit manuellement par piquets K10 (uniquement de jour), soit par feux type KR11(j ou v) ou soit par panneaux B15 / C18 (cf fiches CF22, CF23 ou CF24 du volume 1 du manuel du chef de chantier).

- La vitesse est systématiquement limitée à 50 km/h dès lors qu'un alternat de circulation est en place. (cf art 126-A de l'IISR)
- L'interdiction de dépasser est également instaurée (sur les sections sur lesquelles le dépassement est normalement autorisé)

Article 2

Le choix du (des) mode(s) d'exploitation du chantier est, normalement, préalablement déterminé par le Maître d'Oeuvre des travaux. Le(s) mode(s) d'exploitation du chantier est (sont) proposé(s) par l'entreprise chargée de réaliser les travaux à l'autorité détentrice du pouvoir de police de la circulation. Ils doivent être conformes au volume 6 du guide technique du SETRA relatif au choix d'un mode d'exploitation (édition 2002).

La signalisation réglementaire sera conforme aux dispositions de l'Instruction Interministérielle sur la signalisation routière.

Elle est à la charge financière et sous la responsabilité du Maître d'Ouvrage pendant toute la durée du chantier.

Elle est fournie, mise en place, remplacée et déposée, surveillée et maintenue par l'entreprise désignée par le Maître d'Ouvrage ou ses services.

Elle est sous contrôle de l'autorité détentrice du pouvoir de police de la circulation représentée par la direction territorialement compétente.

Le chantier peut être « fixe » ou « mobile » selon son mode de réalisation conformément aux articles 130.B.1 et 131 de la 8ème partie de l'Instruction Interministérielle sur la Signalisation Routière.

Le responsable de cette signalisation, Mr Santos est joignable au : 0618030325

Article 3

Le présent arrêté sera publié au recueil des actes administratifs du Département de l'Isère.

Les dispositions du présent arrêté prendront effet à compter de la date de publication précitée et de celle de la mise en place effective de la signalisation prévue à l'article précédent.

Article 4

Le Directeur général des services du département de l'Isère,
Le Commandant du groupement de Gendarmerie de l'Isère,
Le demandeur,
Sont chargés, chacun en ce qui le concerne, de l'application du présent arrêté dont copie sera transmise aux services destinataires suivants :

Les communes impactées par la restriction Prébois et Tréminis

Conformément à l'article R 102 du Code des Tribunaux Administratifs, le présent arrêté pourra faire l'objet d'un recours contentieux devant le tribunal administratif compétent, dans un délai de deux mois à compter de sa date de notification ou de publication.

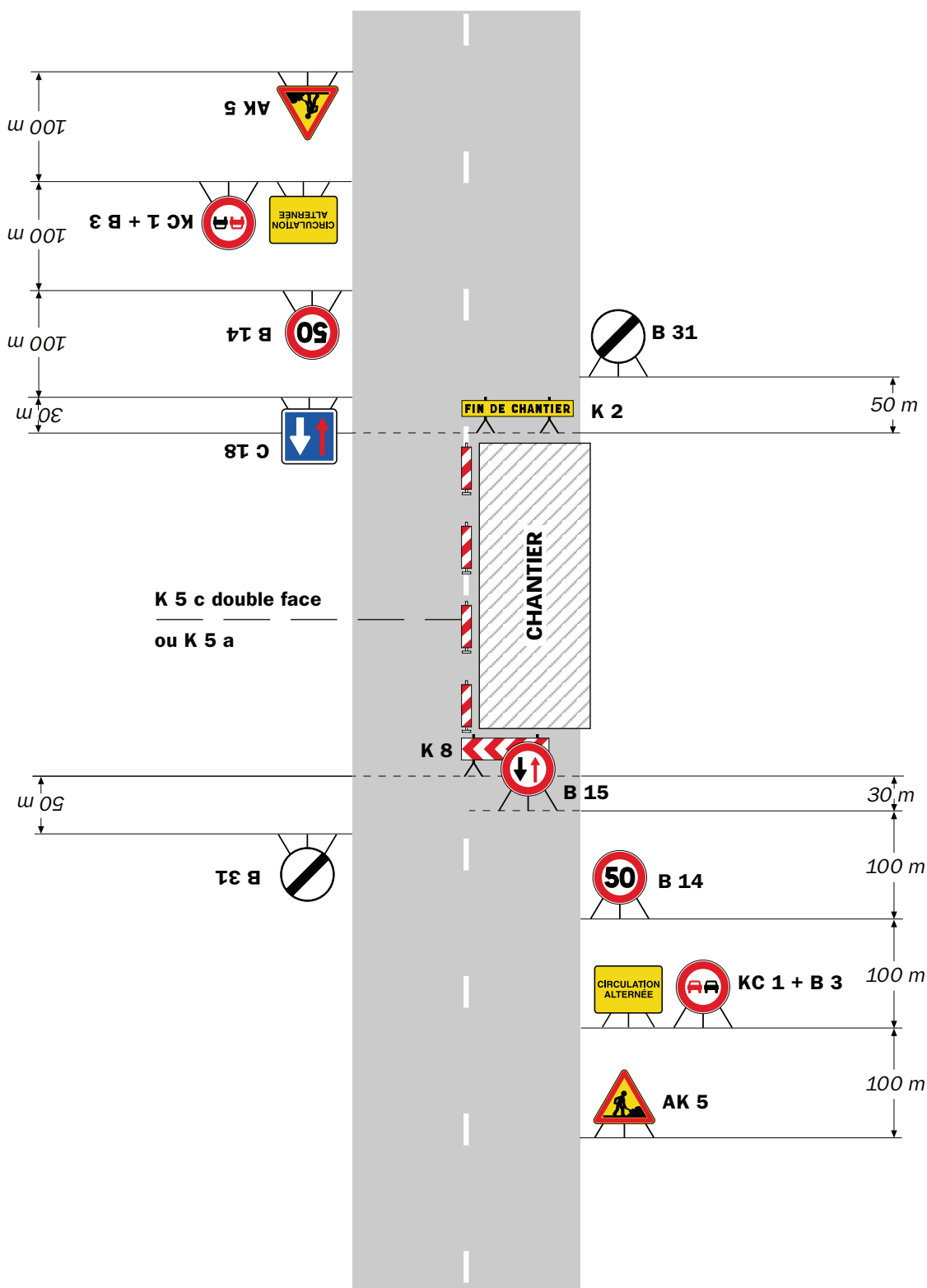
Conformément aux dispositions de la loi 78-17 du 06/01/1978 relative à l'informatique, aux fichiers et aux libertés, le bénéficiaire est informé qu'il dispose d'un droit d'accès et de rectification qu'il peut exercer, pour les informations le concernant, auprès de la collectivité signataire du présent document.

Chantiers fixes

CF22

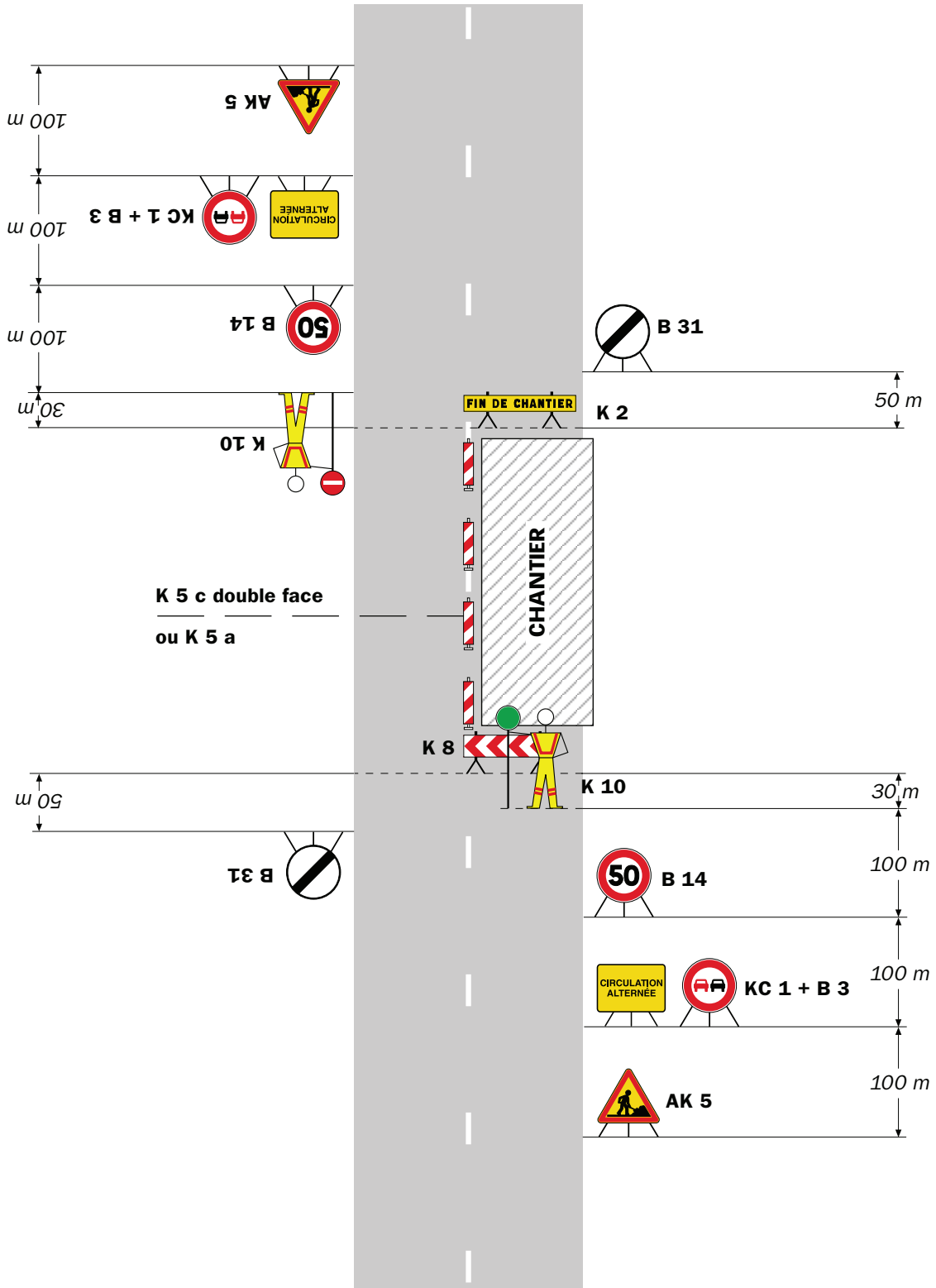
Alternat avec sens prioritaire

Circulation alternée
Route à 2 voies



Remarque(s) :

- Dispositif à n'utiliser qu'en cas de bonne visibilité réciproque et faible trafic.
- Cf. Signalisation temporaire - Les alternats.



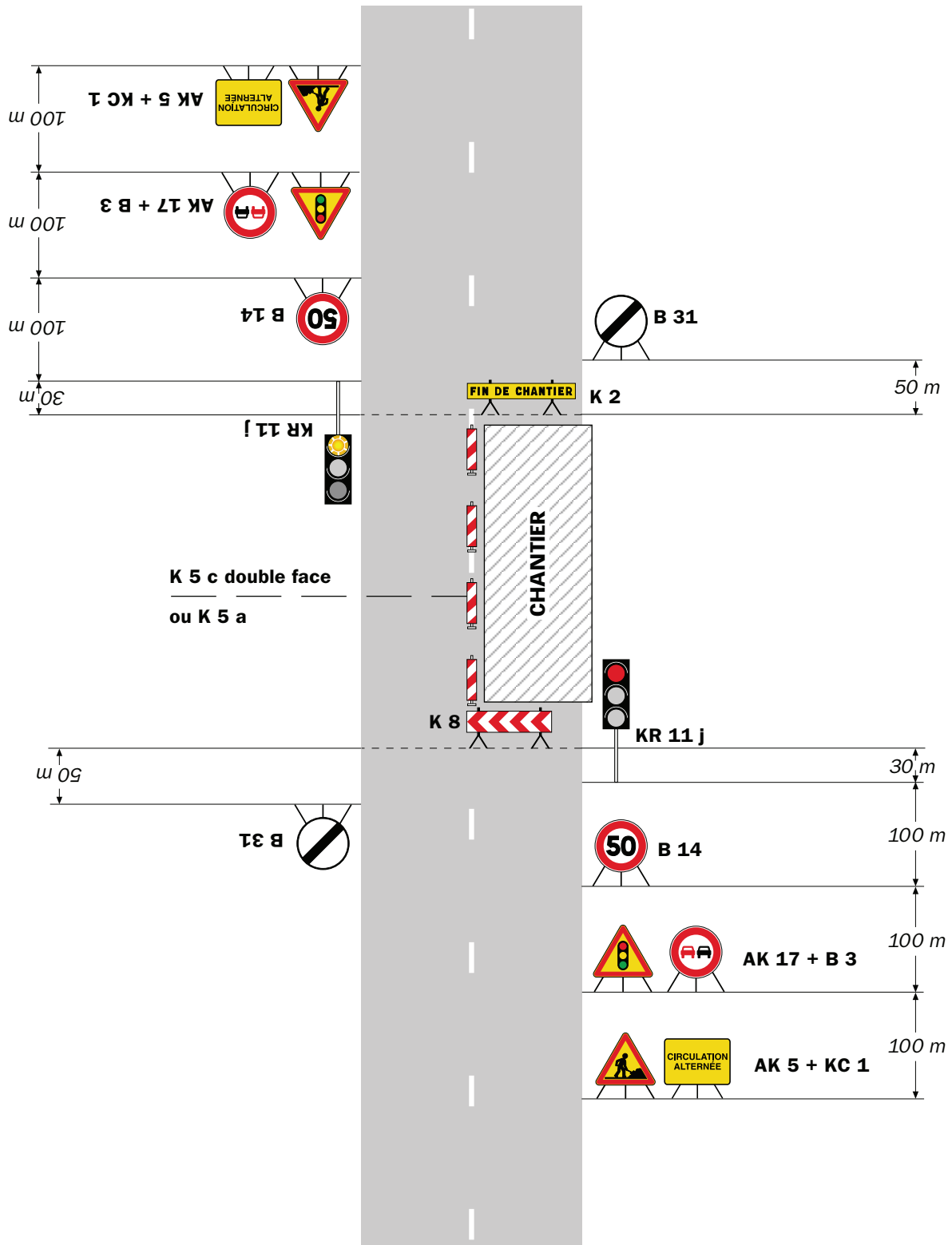
Remarque(s) :

- Dispositif applicable uniquement de jour et sous certaines conditions : Cf. Signalisation temporaire - Les alternats.

- Un panneau B 14 de limitation de vitesse à 70 km/h peut éventuellement être intercalé entre les panneaux AK 5 et KC 1.

Alternat par signaux tricolores

Circulation alternée Route à 2 voies



Remarque(s) :

- Schéma à appliquer notamment lorsque l'alternat doit être maintenu de nuit, en absence de visibilité réciproque.
- Pour le réglage des signaux tricolores : Cf. Signalisation temporaire - Les alternats.
- Un panneau B 14 de limitation de vitesse à 70 km/h peut éventuellement être intercalé entre les panneaux AK 5 et AK 17.

RÉPUBLIQUE FRANÇAISE



Arrêté N°2019-31549

Direction territoriale du Trièves
service aménagement

**portant réglementation de la circulation
sur la RD216 du PR 12+700 au PR 17+900 (Tréminis et Saint-Baudille-et-Pipet)
situés hors agglomération**

Le Président du Département de l'Isère

- Vu** le Code général des collectivités territoriales et notamment les articles L. 3221-4 et L. 3221-5
- Vu** la loi n° 82-213 du 2 mars 1982 relative aux droits et libertés des Communes, des Départements et des Régions, modifiée et complétée par la loi n° 82-623 du 22 juillet 1982, la loi n° 83-8 du 7 janvier 1983 et la loi n° 2004-809 du 13 août 2004 sur les libertés et responsabilités locales
- Vu** le Code de la voirie routière
- Vu** l'arrêté du 24 novembre 1967 modifié relatif à la signalisation des routes et autoroutes et l'instruction interministérielle modifiée portant sur le même objet
- Vu** l'arrêté 2015-256 du 4 février 2015 portant règlement de voirie départemental
- Vu** l'arrêté du Président du Département n°2018-7642 du 03/09/2018 portant délégation de signature
- Vu** la demande en date du 07/05/2019 de M Clavel-Morot Patrice

Considérant qu'afin d'assurer la sécurité des usagers, sur la section de route départementale lors de l'évènement intitulé essais rallye, il y a lieu de réglementer la circulation des véhicules

Arrête :

Article 1

La circulation sera temporairement règlementée sur la R.D 216 entre les P.R 12+700 et 17+900 dans les conditions définies ci-après.

Cette réglementation sera applicable le 04 juin 2019 de 8h30 à 12h00 et de 14h00 à 18h00.

Article 2

La route départementale sera fermée à la circulation publique durant cette journée pour des durées qui n'excéderont pas 10 minutes chacune. Le demandeur assure le contrôle

de tous les accès sur la section de route concernée pour interdire toute entrée d'usagers pendant la durée des essais sur la route.

Une vigie sera mise en place de chaque côtés du col de Mens, au P.R 12+700, pont dit « du col de Mens » côté Tréminis, et au P.R 17+900, pont du parking des Marceaux côté Saint Baudille et Pipet.

Il devra être utilisé de la rubalise pour matérialiser la présence de ces essais à chaque chemin vicinal, laissé également un message sur le pare-brise de chaque véhicule éventuellement stationné en bordure de la RD 216 sur la section utilisées pour les essais automobiles.

Les vigies et autres membres de l'équipe seront obligatoirement équipés de talkie-walkie ou de CB.

Article 3

Des piquets avec fanion ou dispositif équivalent seront mis en place à l'intérieur des virages en bordure du revêtement pour interdire l'utilisation de l'accotement non stabilisé. Ces dispositifs devront permettre d'éviter la dégradation des accotements et la projection de matériaux sur la chaussée.

Article 4

Le demandeur devra obtenir les autorisations nécessaires pour l'installation de son aire de service.

Article 5

Le demandeur s'engage à remettre les lieux dans le même état de propreté que celui dans lequel il les aura trouvés.

Article 6

Une signalisation informant les automobilistes des essais automobiles sera mise en place :

Côté Tréminis :

à l'intersection de la RD 216 et de la VC 34, au P.R 12+000

Côté Saint Baudille et Pipet :

à l'intersection de la RD 216 et de la RD 66, au P.R 21+783

à l'intersection de la RD 216 et de la RD 216B, au P.R 19+270

Panneaux à fond jaune ou orangé, lettres noires hauteur 80 mm minimum.

Libellé : « Essais automobiles – microcoupures de 10 min maximum ».

Article 7

La signalisation, à la charge du demandeur, sera mise en place, entretenue et déposée sous le contrôle des services du Conseil départemental et de la gendarmerie, par le

demandeur.

Article 8

L'attributaire veillera à la sécurisation de l'ensemble du site et à l'absence de piétons sur l'itinéraire.

En cas de non-respect de ces règles et si la présence de public est constatée, l'arrêté sera suspendu et la poursuite des essais annulée.

Article 7

Le Directeur général des services du département de l'Isère,

Le Commandant du groupement de Gendarmerie de l'Isère,

Le demandeur,

Sont chargés, chacun en ce qui le concerne, de l'application du présent arrêté dont copie sera transmise aux services destinataires suivants :

Les communes impactées par la restriction Tréminis et Saint-Baudille-et-Pipet

Conformément à l'article R 102 du Code des Tribunaux Administratifs, le présent arrêté pourra faire l'objet d'un recours contentieux devant le tribunal administratif compétent, dans un délai de deux mois à compter de sa date de notification ou de publication.

Conformément aux dispositions de la loi 78-17 du 06/01/1978 relative à l'informatique, aux fichiers et aux libertés, le bénéficiaire est informé qu'il dispose d'un droit d'accès et de rectification qu'il peut exercer, pour les informations le concernant, auprès de la collectivité signataire du présent document.

RÉPUBLIQUE FRANÇAISE



Arrêté N°2019-31573

Direction territoriale du Trièves
service aménagement

**portant réglementation de la circulation
sur la RD110A du PR 1+0788 au PR 3+0553 (Avignonet et Saint-Martin-de-la-Cluze)
situés en et hors agglomération**

**Le Président du Département de l'Isère
Les Maires des communes d'Avignonet et Saint-Martin-de-la-Cluze**

- Vu** la demande en date du 23/05/2019 de O.T. Engineering
- Vu** le Code général des collectivités territoriales et notamment les articles L. 2213-1 à L. 2213-6 L. 3221-4 et L. 3221-5
- Vu** le Code de la route et notamment l'article R. 411-8
- Vu** le Code de la voirie routière
- Vu** la loi n° 82-213 du 2 mars 1982 relative aux droits et libertés des Communes, des Départements et des Régions, modifiée et complétée par la loi n° 82-623 du 22 juillet 1982, la loi n° 83-8 du 7 janvier 1983 et la loi n° 2004-809 du 13 août 2004 sur les libertés et responsabilités locales ;
- Vu** l'Instruction interministérielle sur la signalisation routière et notamment le livre 1, 4ème partie, signalisation de prescription
- VU** l'arrêté du 24 novembre 1967 modifié relatif à la signalisation des routes et autoroutes et l'instruction interministérielle modifiée portant sur le même objet
- Vu** l'arrêté 2015-256 du 4 février 2015 portant règlement de voirie départemental
- Vu** l'arrêté du Président du Département n°2018-7642 du 03/09/2018 portant délégation de signature

Considérant que les travaux de mise en place de fourreaux nécessitent de réglementer la circulation selon les dispositions indiquées dans les articles suivants, afin d'assurer la sécurité des usagers et des personnels travaillant sur le chantier réalisé par l'entreprise O.T. Engineering

Arrête :

Article 1

Les prescriptions suivantes s'appliquent :

- À compter du 03/06/2019 jusqu'au 12/06/2019, sur RD110A du PR 1+0788 au PR

3+0553 (Avignonet et Saint-Martin-de-la-Cluze) situés en et hors agglomération, la circulation est alternée par feux de 08 h 00 à 18 h 00.

Dès lors que l'empiètement du chantier induit une largeur de chaussée inférieure à 6 mètres, la circulation s'effectue par voie unique à sens alterné.

Le choix du type d'alternat doit être adapté en permanence à la configuration des lieux et au trafic.

De manière générale, tout alternat de circulation doit être mis en œuvre selon les principes définis dans le guide technique du SETRA volume 4 (édition 2000) relatif aux alternats.

Dès que possible, l'empiètement du chantier doit être ramené à sa largeur minimum afin de rétablir la possibilité de croisement de 2 véhicules poids lourds par suppression de l'alternat. Notamment chaque soir, chaque fin de semaine et de manière générale, en période hors activité du chantier.

En phase d'activité du chantier, l'alternat peut être réglé au choix, soit manuellement par piquets K10 (uniquement de jour), soit par feux type KR11(j ou v) ou soit par panneaux B15 / C18 (cf fiches CF22, CF23 ou CF24 du volume 1 du manuel du chef de chantier).

- La vitesse est systématiquement limitée à 50 km/h dès lors qu'un alternat de circulation est en place. (cf art 126-A de l'IISR)
- L'interdiction de dépasser est également instaurée (sur les sections sur lesquelles le dépassement est normalement autorisé)

Article 2

Le choix du (des) mode(s) d'exploitation du chantier est, normalement, préalablement déterminé par le Maître d'Oeuvre des travaux. Le(s) mode(s) d'exploitation du chantier est (sont) proposé(s) par l'entreprise chargée de réaliser les travaux à l'autorité détentrice du pouvoir de police de la circulation. Ils doivent être conformes au volume 6 du guide technique du SETRA relatif au choix d'un mode d'exploitation (édition 2002).

La signalisation réglementaire sera conforme aux dispositions de l'Instruction Interministérielle sur la signalisation routière.

Elle est à la charge financière et sous la responsabilité du Maître d'Ouvrage pendant toute la durée du chantier.

Elle est fournie, mise en place, remplacée et déposée, surveillée et maintenue par l'entreprise désignée par le Maître d'Ouvrage ou ses services.

Elle est sous contrôle de l'autorité détentrice du pouvoir de police de la circulation représentée par la direction territorialement compétente.

Le chantier peut être « fixe » ou « mobile » selon son mode de réalisation conformément aux articles 130.B.1 et 131 de la 8ème partie de l'Instruction Interministérielle sur la Signalisation Routière.

Le responsable de cette signalisation, Vossier est joignable au : 0476189597

Article 3

Le présent arrêté sera publié au recueil des actes administratifs du Département de l'Isère.

Les dispositions du présent arrêté prendront effet à compter de la date de publication précitée et de celle de la mise en place effective de la signalisation prévue à l'article

précédent.

Article 4

Le Directeur général des services du département de l'Isère,
Le Commandant du groupement de Gendarmerie de l'Isère,
Le demandeur,

Sont chargés, chacun en ce qui le concerne, de l'application du présent arrêté dont copie sera transmise aux services destinataires suivants :

Les communes impactées par la restriction Avignonet et Saint-Martin-de-la-Cluze

Conformément à l'article R 102 du Code des Tribunaux Administratifs, le présent arrêté pourra faire l'objet d'un recours contentieux devant le tribunal administratif compétent, dans un délai de deux mois à compter de sa date de notification ou de publication.

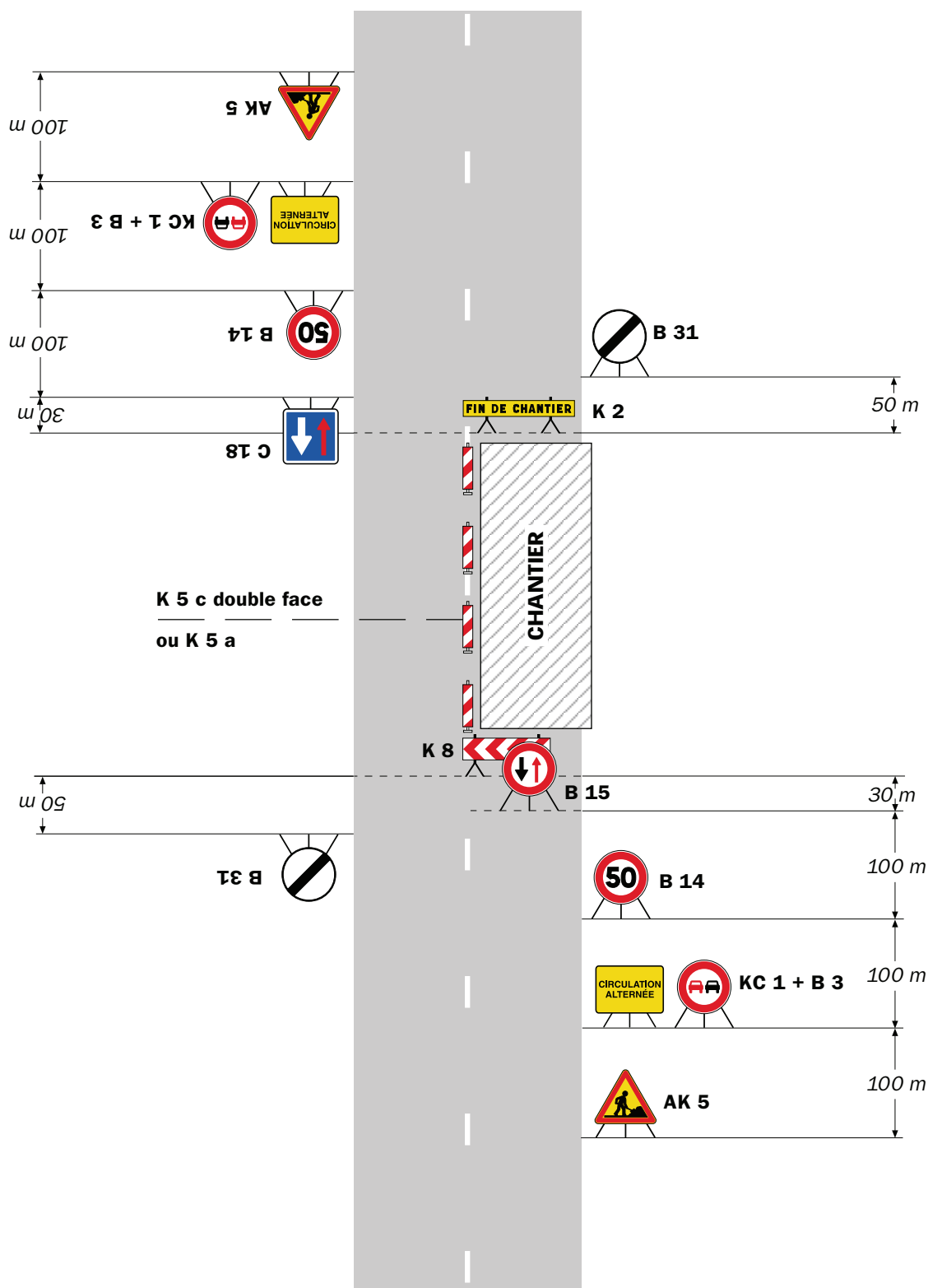
Conformément aux dispositions de la loi 78-17 du 06/01/1978 relative à l'informatique, aux fichiers et aux libertés, le bénéficiaire est informé qu'il dispose d'un droit d'accès et de rectification qu'il peut exercer, pour les informations le concernant, auprès de la collectivité signataire du présent document.

Chantiers fixes

CF22

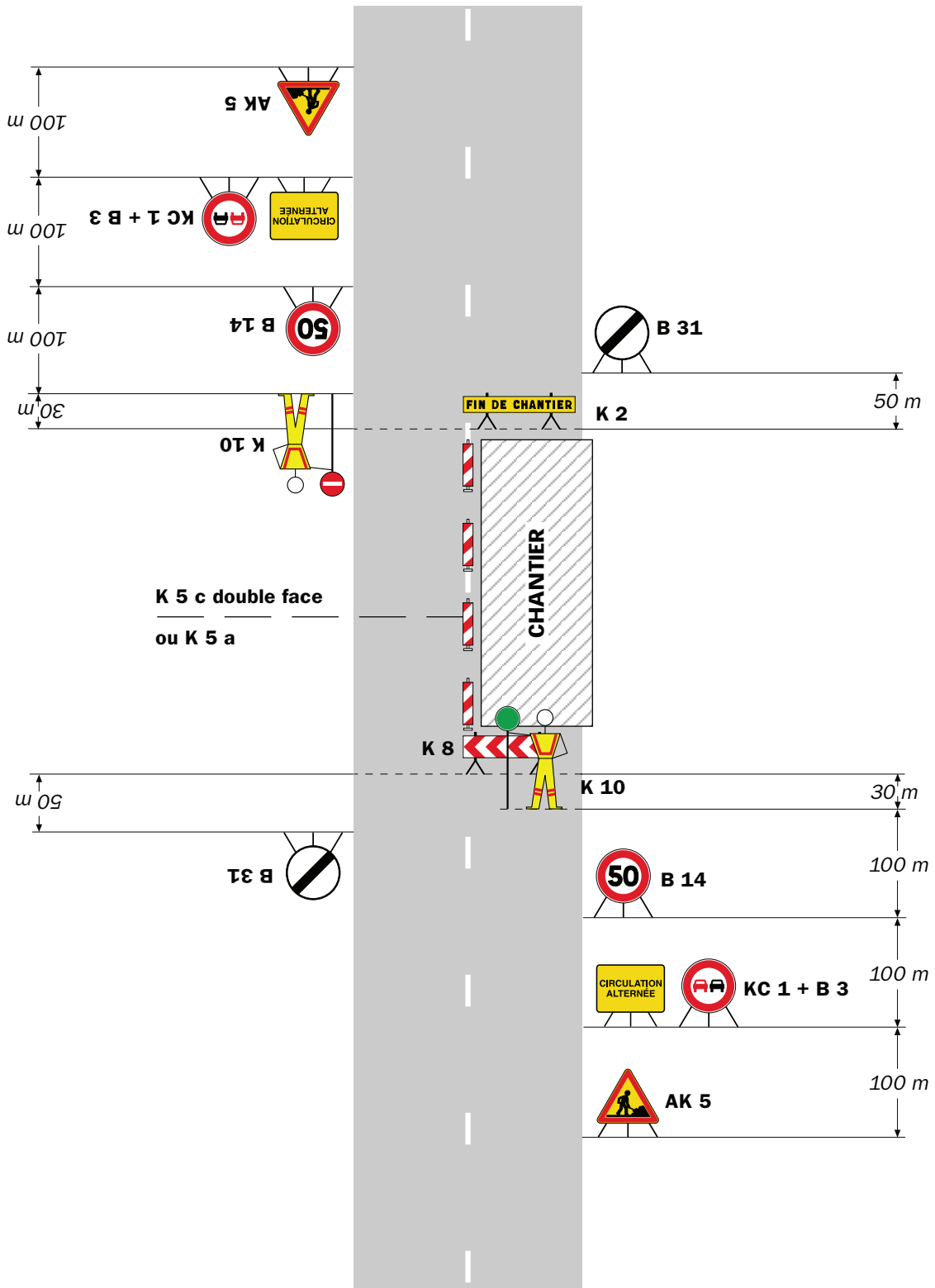
Alternat avec sens prioritaire

Circulation alternée
Route à 2 voies



Remarque(s) :

- Dispositif à n'utiliser qu'en cas de bonne visibilité réciproque et faible trafic.
- Cf. Signalisation temporaire - Les alternats.



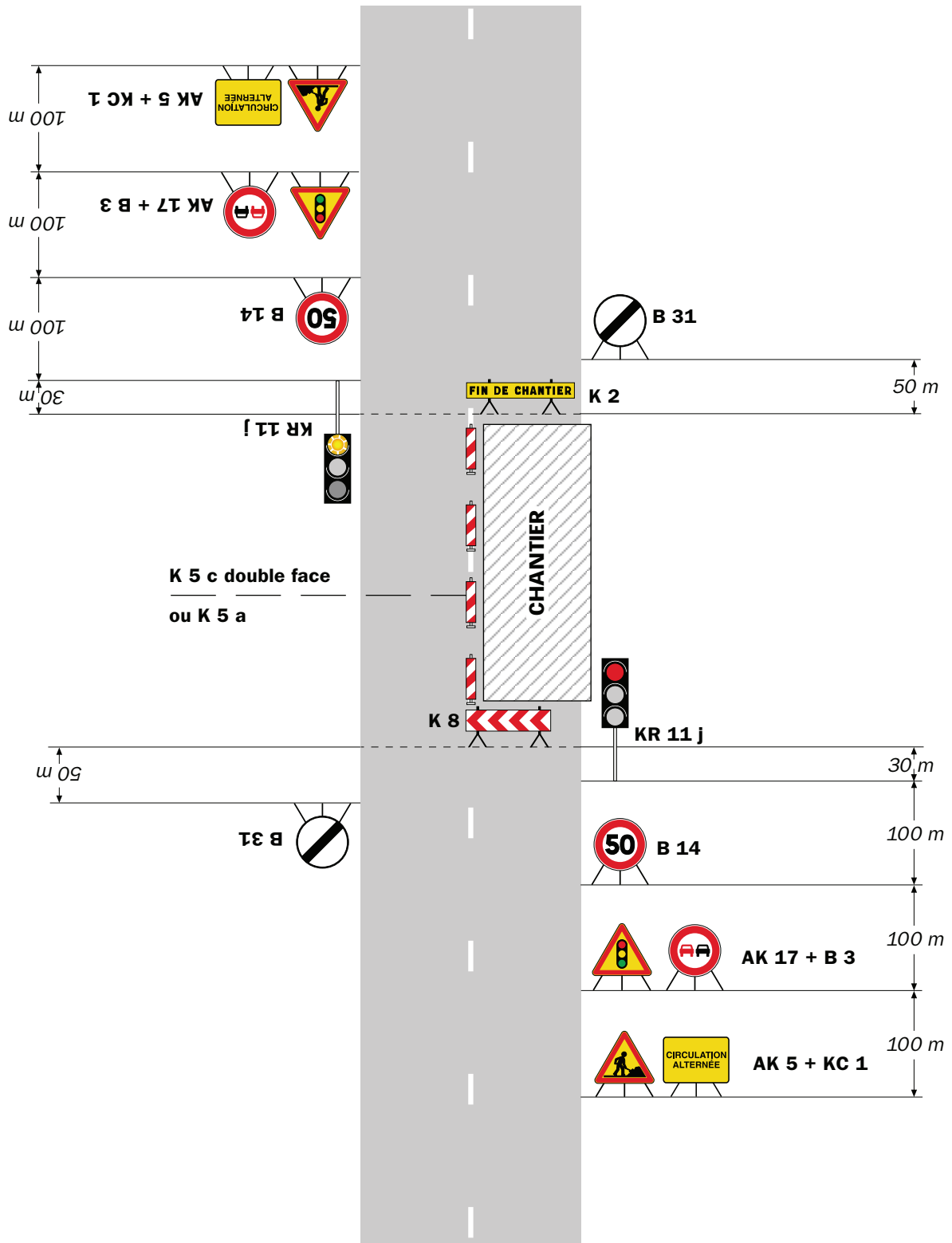
Remarque(s) :

- Dispositif applicable uniquement de jour et sous certaines conditions : Cf. Signalisation temporaire - Les alternats.

- Un panneau B 14 de limitation de vitesse à 70 km/h peut éventuellement être intercalé entre les panneaux AK 5 et KC 1.

Alternat par signaux tricolores

Circulation alternée Route à 2 voies



Remarque(s) :

- Schéma à appliquer notamment lorsque l'alternat doit être maintenu de nuit, en absence de visibilité réciproque.
- Pour le réglage des signaux tricolores : Cf. Signalisation temporaire - Les alternats.
- Un panneau B 14 de limitation de vitesse à 70 km/h peut éventuellement être intercalé entre les panneaux AK 5 et AK 17.

RÉPUBLIQUE FRANÇAISE



Arrêté N°2019-31574

Direction territoriale du Trièves
service aménagement

**portant réglementation de la circulation
sur la RD8 du PR 15+0915 au PR 16+0792 (Saint-Guillaume) situés en et hors
agglomération**

**Le Président du Département de l'Isère
Le Maire de la commune de Saint-Guillaume**

- Vu** la demande en date du 23/05/2019 de O.T. Engineering
- Vu** le Code général des collectivités territoriales et notamment les articles L. 2213-1 à L. 2213-6 L. 3221-4 et L. 3221-5
- Vu** le Code de la route et notamment l'article R. 411-8
- Vu** le Code de la voirie routière
- Vu** la loi n° 82-213 du 2 mars 1982 relative aux droits et libertés des Communes, des Départements et des Régions, modifiée et complétée par la loi n° 82-623 du 22 juillet 1982, la loi n° 83-8 du 7 janvier 1983 et la loi n° 2004-809 du 13 août 2004 sur les libertés et responsabilités locales ;
- Vu** l'Instruction interministérielle sur la signalisation routière et notamment le livre 1, 4ème partie, signalisation de prescription
- VU** l'arrêté du 24 novembre 1967 modifié relatif à la signalisation des routes et autoroutes et l'instruction interministérielle modifiée portant sur le même objet
- Vu** l'arrêté 2015-256 du 4 février 2015 portant règlement de voirie départemental
- Vu** l'arrêté du Président du Département n°2018-7642 du 03/09/2018 portant délégation de signature

Considérant que les travaux de mise en place de fourreaux nécessitent de réglementer la circulation selon les dispositions indiquées dans les articles suivants, afin d'assurer la sécurité des usagers et des personnels travaillant sur le chantier réalisé par l'entreprise O.T. Engineering

Arrête :

Article 1

Les prescriptions suivantes s'appliquent :

- À compter du 03/06/2019 jusqu'au 12/06/2019, sur RD8 du PR 15+0915 au PR

16+0792 (Saint-Guillaume) situés en et hors agglomération, la circulation est alternée par feux de 08 h 00 à 18 h 00.

Dès lors que l'empiètement du chantier induit une largeur de chaussée inférieure à 6 mètres, la circulation s'effectue par voie unique à sens alterné.

Le choix du type d'alternat doit être adapté en permanence à la configuration des lieux et au trafic.

De manière générale, tout alternat de circulation doit être mis en œuvre selon les principes définis dans le guide technique du SETRA volume 4 (édition 2000) relatif aux alternats.

Dès que possible, l'empiètement du chantier doit être ramené à sa largeur minimum afin de rétablir la possibilité de croisement de 2 véhicules poids lourds par suppression de l'alternat. Notamment chaque soir, chaque fin de semaine et de manière générale, en période hors activité du chantier.

En phase d'activité du chantier, l'alternat peut être réglé au choix, soit manuellement par piquets K10 (uniquement de jour), soit par feux type KR11(j ou v) ou soit par panneaux B15 / C18 (cf fiches CF22, CF23 ou CF24 du volume 1 du manuel du chef de chantier).

- La vitesse est systématiquement limitée à 50 km/h dès lors qu'un alternat de circulation est en place. (cf art 126-A de l'IISR)
- L'interdiction de dépasser est également instaurée (sur les sections sur lesquelles le dépassement est normalement autorisé)

Article 2

Le choix du (des) mode(s) d'exploitation du chantier est, normalement, préalablement déterminé par le Maître d'Oeuvre des travaux. Le(s) mode(s) d'exploitation du chantier est (sont) proposé(s) par l'entreprise chargée de réaliser les travaux à l'autorité détentrice du pouvoir de police de la circulation. Ils doivent être conformes au volume 6 du guide technique du SETRA relatif au choix d'un mode d'exploitation (édition 2002).

La signalisation réglementaire sera conforme aux dispositions de l'Instruction Interministérielle sur la signalisation routière.

Elle est à la charge financière et sous la responsabilité du Maître d'Ouvrage pendant toute la durée du chantier.

Elle est fournie, mise en place, remplacée et déposée, surveillée et maintenue par l'entreprise désignée par le Maître d'Ouvrage ou ses services.

Elle est sous contrôle de l'autorité détentrice du pouvoir de police de la circulation représentée par la direction territorialement compétente.

Le chantier peut être « fixe » ou « mobile » selon son mode de réalisation conformément aux articles 130.B.1 et 131 de la 8ème partie de l'Instruction Interministérielle sur la Signalisation Routière.

Le responsable de cette signalisation, Vossier est joignable au : 0476189597

Article 3

Le présent arrêté sera publié au recueil des actes administratifs du Département de l'Isère.

Les dispositions du présent arrêté prendront effet à compter de la date de publication précitée et de celle de la mise en place effective de la signalisation prévue à l'article

précédent.

Article 4

Le Directeur général des services du département de l'Isère,
Le Commandant du groupement de Gendarmerie de l'Isère,
Le demandeur,

Sont chargés, chacun en ce qui le concerne, de l'application du présent arrêté dont copie sera transmise aux services destinataires suivants :

La commune impactée par la restriction Saint-Guillaume

Conformément à l'article R 102 du Code des Tribunaux Administratifs, le présent arrêté pourra faire l'objet d'un recours contentieux devant le tribunal administratif compétent, dans un délai de deux mois à compter de sa date de notification ou de publication.

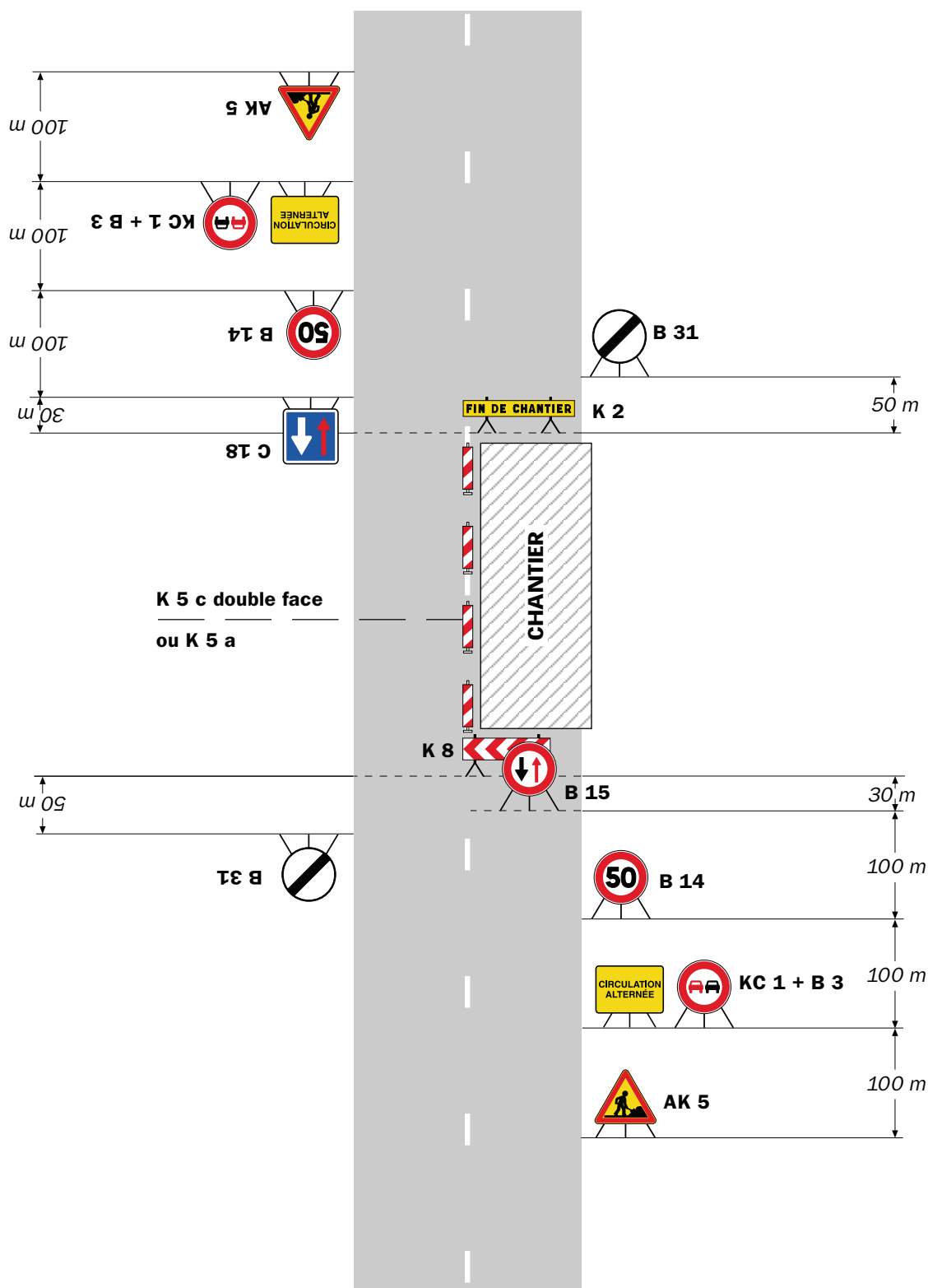
Conformément aux dispositions de la loi 78-17 du 06/01/1978 relative à l'informatique, aux fichiers et aux libertés, le bénéficiaire est informé qu'il dispose d'un droit d'accès et de rectification qu'il peut exercer, pour les informations le concernant, auprès de la collectivité signataire du présent document.

Chantiers fixes

CF22

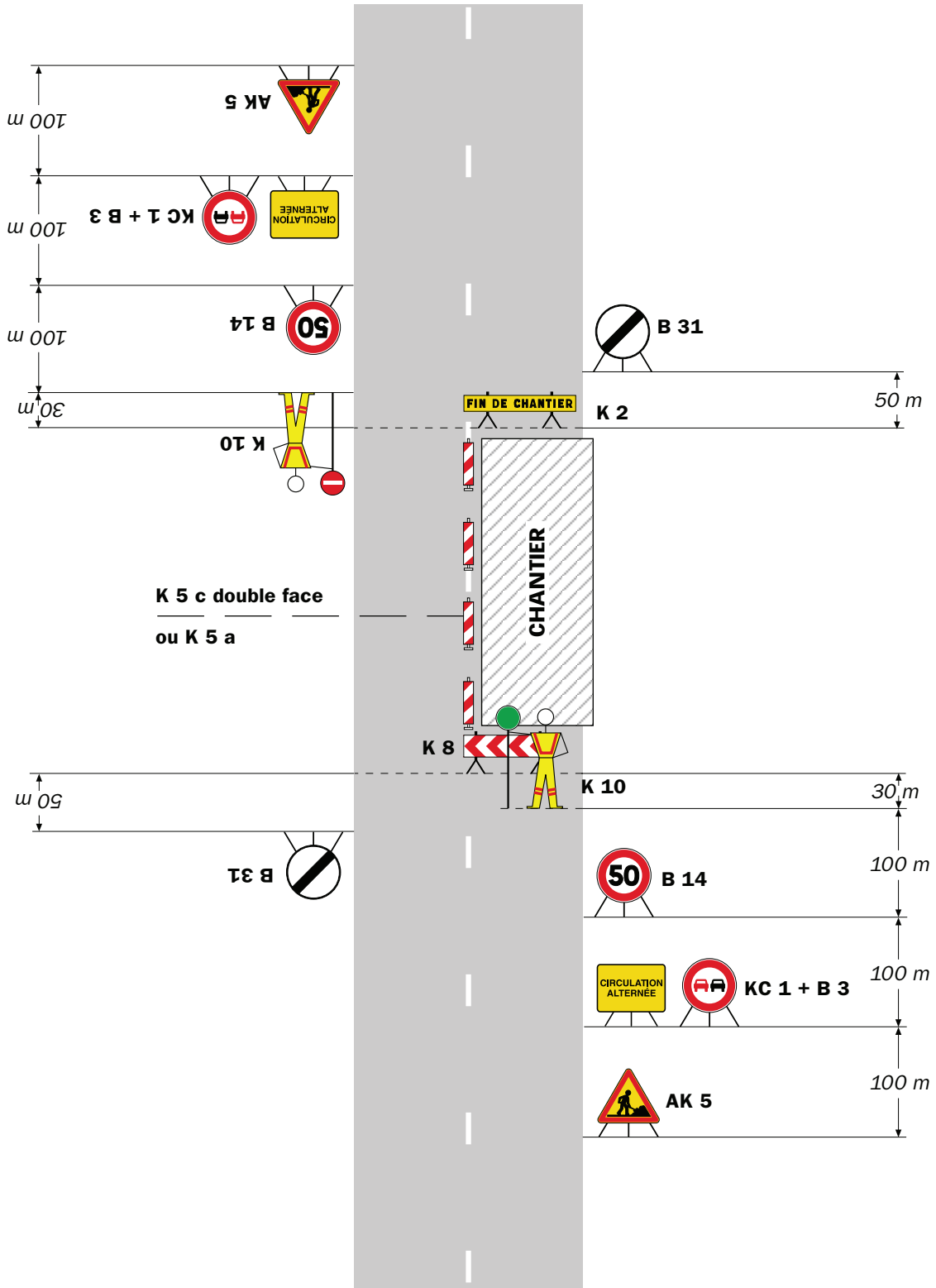
Alternat avec sens prioritaire

Circulation alternée
Route à 2 voies



Remarque(s) :

- Dispositif à n'utiliser qu'en cas de bonne visibilité réciproque et faible trafic.
- Cf. Signalisation temporaire - Les alternats.



Remarque(s) :

- Dispositif applicable uniquement de jour et sous certaines conditions : Cf. Signalisation temporaire - Les alternats.

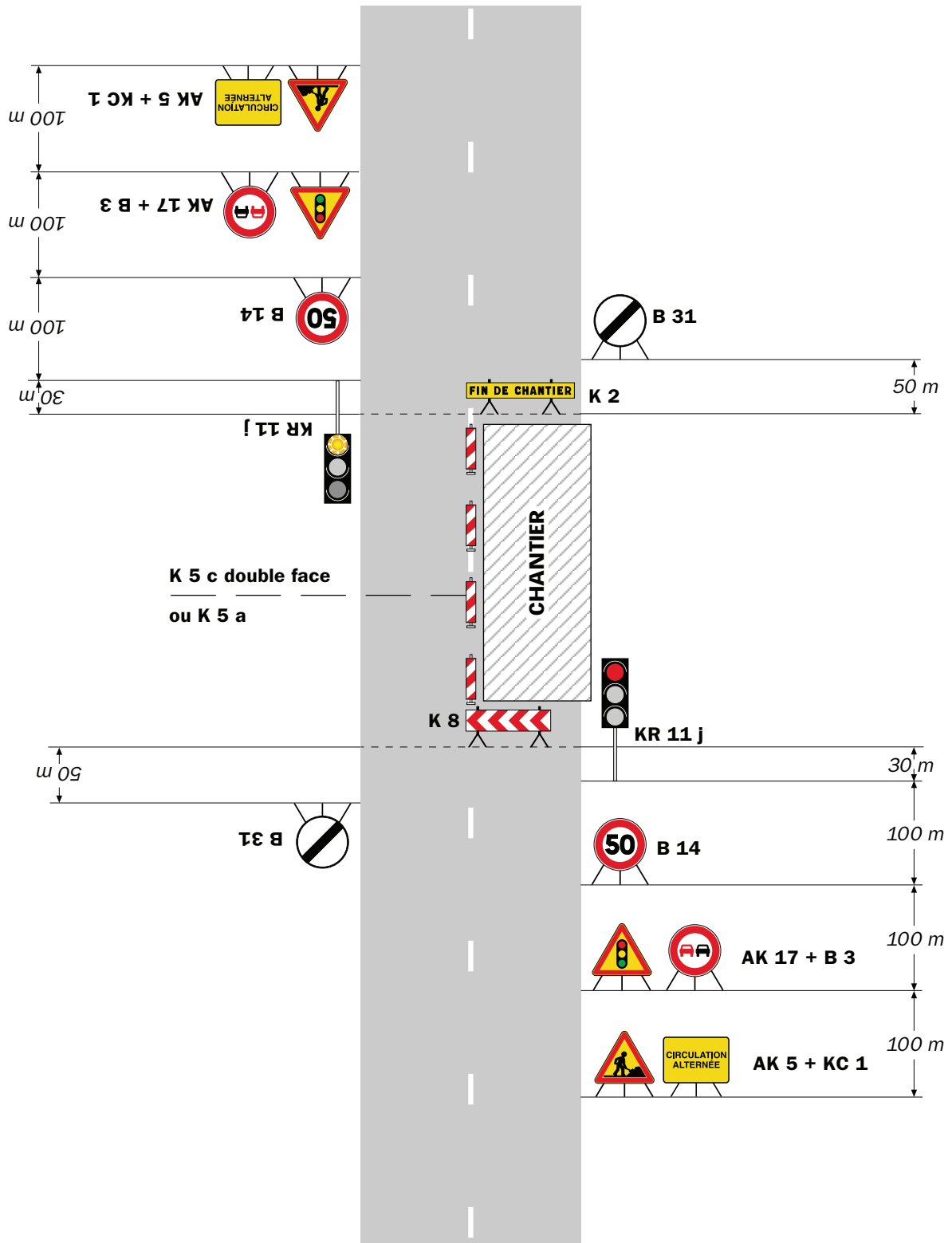
- Un panneau B 14 de limitation de vitesse à 70 km/h peut éventuellement être intercalé entre les panneaux AK 5 et KC 1.

Chantiers fixes

CF24

Alternat par signaux tricolores

Circulation alternée
Route à 2 voies



Remarque(s) :

- Schéma à appliquer notamment lorsque l'alternat doit être maintenu de nuit, en absence de visibilité réciproque.
- Pour le réglage des signaux tricolores : Cf. Signalisation temporaire - Les alternats.
- Un panneau B 14 de limitation de vitesse à 70 km/h peut éventuellement être intercalé entre les panneaux AK 5 et AK 17.

RÉPUBLIQUE FRANÇAISE



Arrêté N°2019-31578

Direction territoriale du Trièves
service aménagement

**portant réglementation de la circulation
sur la RD1075 du PR 117 au PR 118 (Sinard et Monestier-de-Clermont) situés hors
agglomération**

Le Président du Département de l'Isère

- Vu** la demande en date du 20/05/2019 de Vallier Travaux
- Vu** le Code général des collectivités territoriales et notamment les articles L. 3221-4 et L. 3221-5
- Vu** le Code de la route et notamment l'article R. 411-8
- Vu** le Code de la voirie routière
- Vu** la loi n° 82-213 du 2 mars 1982 relative aux droits et libertés des Communes, des Départements et des Régions, modifiée et complétée par la loi n° 82-623 du 22 juillet 1982, la loi n° 83-8 du 7 janvier 1983 et la loi n° 2004-809 du 13 août 2004 sur les libertés et responsabilités locales ;
- Vu** l'Instruction interministérielle sur la signalisation routière et notamment le livre 1, 4ème partie, signalisation de prescription
- Vu** le décret n° 2010-578 du 31 mai 2010 modifiant le décret 2009-615 du 3 juin 2009 portant inscription de la R.D. D1075 dans la nomenclature des voies à grande circulation
- VU** l'arrêté du 24 novembre 1967 modifié relatif à la signalisation des routes et autoroutes et l'instruction interministérielle modifiée portant sur le même objet
- Vu** l'arrêté 2015-256 du 4 février 2015 portant règlement de voirie départemental
- Vu** l'arrêté du Président du Département n°2018-7642 du 03/09/2018 portant délégation de signature
- Vu** l'avis favorable du Préfet en date du 29/05/2019

Considérant que les travaux de maçonnerie sur un mur de soutènement de la voie ferrée nécessitent de réglementer la circulation selon les dispositions indiquées dans les articles suivants, afin d'assurer la sécurité des usagers et des personnels travaillant sur le chantier réalisé par l'entreprise Vallier Travaux

Arrête :

Article 1

Les prescriptions suivantes s'appliquent :

- À compter du 03/06/2019 jusqu'au 14/06/2019, sur RD1075 du PR 117 au PR 118 (Sinard et Monestier-de-Clermont) situés hors agglomération, la circulation est alternée par feux de 08 h 00 à 18 h 00.

Dès lors que l'empiètement du chantier induit une largeur de chaussée inférieure à 6 mètres, la circulation s'effectue par voie unique à sens alterné.

Le choix du type d'alternat doit être adapté en permanence à la configuration des lieux et au trafic.

De manière générale, tout alternat de circulation doit être mis en œuvre selon les principes définis dans le guide technique du SETRA volume 4 (édition 2000) relatif aux alternats.

Dès que possible, l'empiètement du chantier doit être ramené à sa largeur minimum afin de rétablir la possibilité de croisement de 2 véhicules poids lourds par suppression de l'alternat. Notamment chaque soir, chaque fin de semaine et de manière générale, en période hors activité du chantier.

En phase d'activité du chantier, l'alternat peut être réglé au choix, soit manuellement par piquets K10 (uniquement de jour), soit par feux type KR11(j ou v) ou soit par panneaux B15 / C18 (cf fiches CF22, CF23 ou CF24 du volume 1 du manuel du chef de chantier).

- La vitesse est systématiquement limitée à 50 km/h dès lors qu'un alternat de circulation est en place. (cf art 126-A de l'IISR)
- L'interdiction de dépasser est également instaurée (sur les sections sur lesquelles le dépassement est normalement autorisé)

Article 2

Si la période prévisionnelle des travaux intègre des jours hors chantier, selon la circulaire n°96-14 du 6 février 1996 relative à l'exploitation sous chantier, les travaux ne devront pas entraîner de réduction de capacité du trafic routier habituel.

Article 3

Le choix du (des) mode(s) d'exploitation du chantier est, normalement, préalablement déterminé par le Maître d'Oeuvre des travaux. Le(s) mode(s) d'exploitation du chantier est (sont) proposé(s) par l'entreprise chargée de réaliser les travaux à l'autorité détentrice du pouvoir de police de la circulation. Ils doivent être conformes au volume 6 du guide technique du SETRA relatif au choix d'un mode d'exploitation (édition 2002).

La signalisation réglementaire sera conforme aux dispositions de l'Instruction Interministérielle sur la signalisation routière.

Elle est à la charge financière et sous la responsabilité du Maître d'Ouvrage pendant toute la durée du chantier.

Elle est fournie, mise en place, remplacée et déposée, surveillée et maintenue par l'entreprise désignée par le Maître d'Ouvrage ou ses services.

Elle est sous contrôle de l'autorité détentrice du pouvoir de police de la circulation représentée par la direction territorialement compétente.

Le chantier peut être « fixe » ou « mobile » selon son mode de réalisation conformément aux articles 130.B.1 et 131 de la 8ème partie de l'Instruction Interministérielle sur la Signalisation Routière.

Le responsable de cette signalisation, Vallier est joignable au : 0688036546

Article 4

Le présent arrêté sera publié au recueil des actes administratifs du Département de l'Isère.

Les dispositions du présent arrêté prendront effet à compter de la date de publication précitée et de celle de la mise en place effective de la signalisation prévue à l'article précédent.

Article 5

Le Directeur général des services du département de l'Isère,
Le Commandant du groupement de Gendarmerie de l'Isère,
Le demandeur,
Sont chargés, chacun en ce qui le concerne, de l'application du présent arrêté dont copie sera transmise aux services destinataires suivants :

Les communes impactées par la restriction Sinard et Monestier-de-Clermont
La Direction Régionale de l'Environnement, de l'Aménagement et du Logement
(DREAL)

Conformément à l'article R 102 du Code des Tribunaux Administratifs, le présent arrêté pourra faire l'objet d'un recours contentieux devant le tribunal administratif compétent, dans un délai de deux mois à compter de sa date de notification ou de publication.

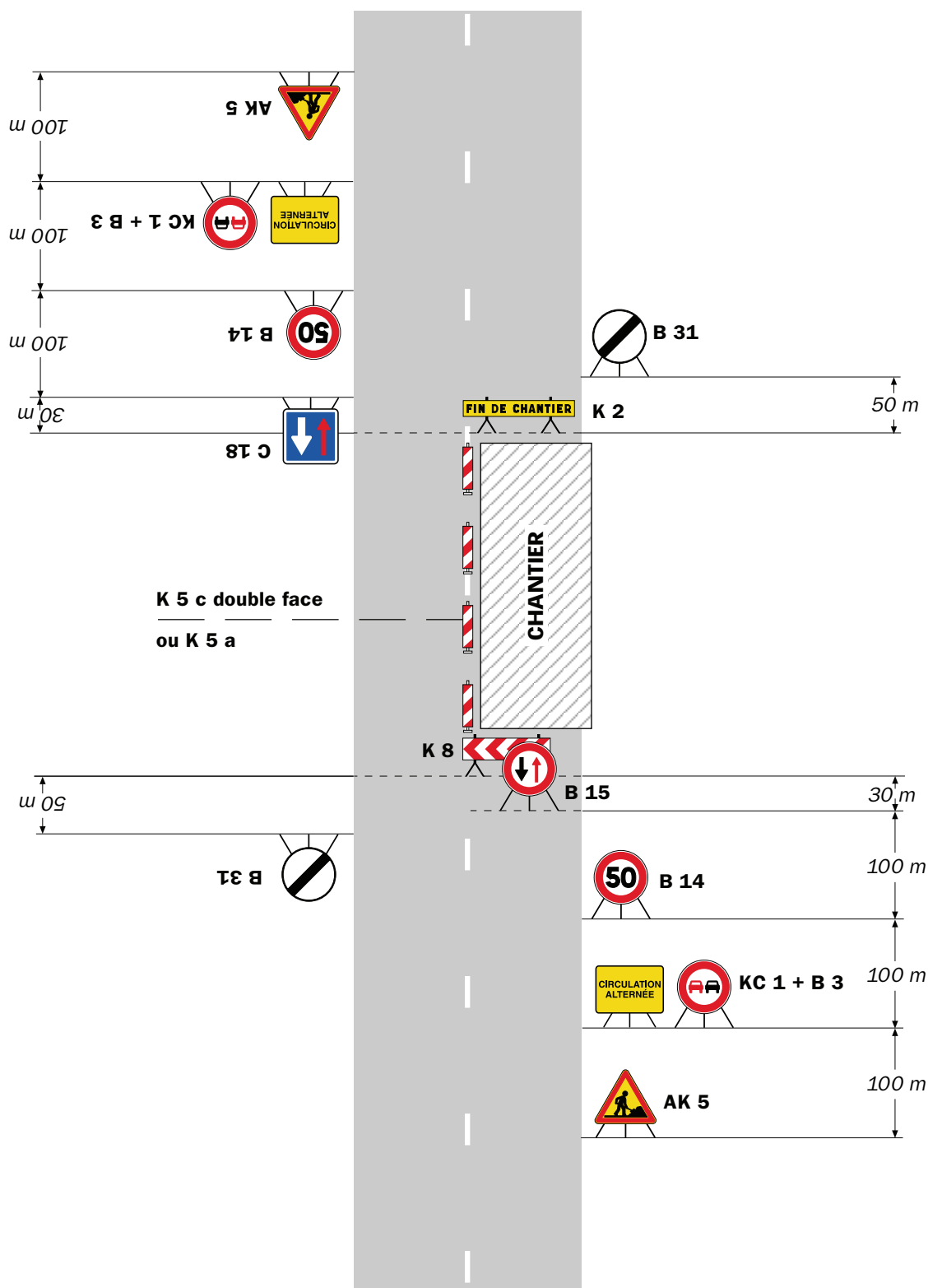
Conformément aux dispositions de la loi 78-17 du 06/01/1978 relative à l'informatique, aux fichiers et aux libertés, le bénéficiaire est informé qu'il dispose d'un droit d'accès et de rectification qu'il peut exercer, pour les informations le concernant, auprès de la collectivité signataire du présent document.

Chantiers fixes

CF22

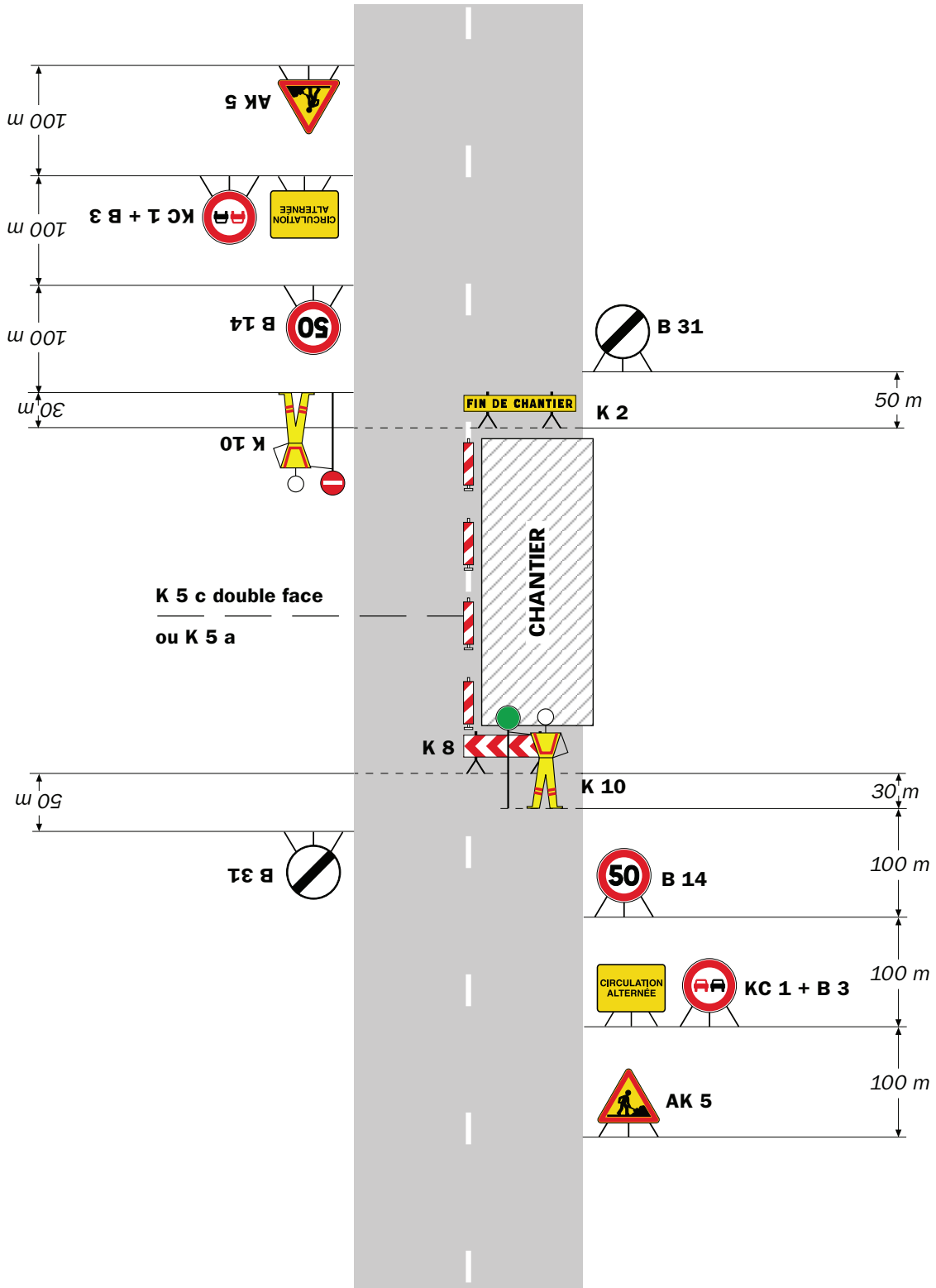
Alternat avec sens prioritaire

Circulation alternée
Route à 2 voies



Remarque(s) :

- Dispositif à n'utiliser qu'en cas de bonne visibilité réciproque et faible trafic.
- Cf. Signalisation temporaire - Les alternats.



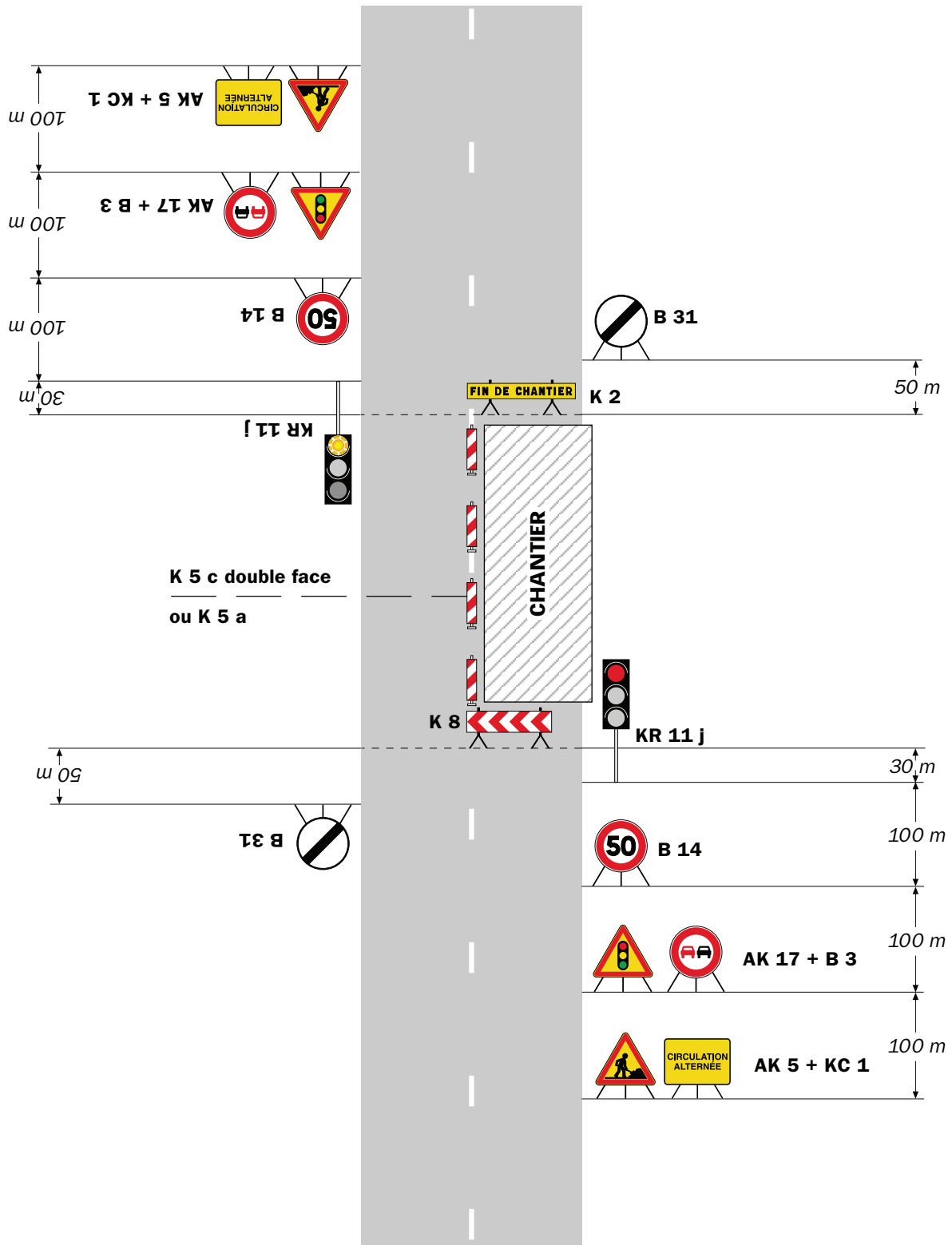
Remarque(s) :

- Dispositif applicable uniquement de jour et sous certaines conditions : Cf. Signalisation temporaire - Les alternats.

- Un panneau B 14 de limitation de vitesse à 70 km/h peut éventuellement être intercalé entre les panneaux AK 5 et KC 1.

Alternat par signaux tricolores

Circulation alternée Route à 2 voies



Remarque(s) :

- Schéma à appliquer notamment lorsque l'alternat doit être maintenu de nuit, en absence de visibilité réciproque.
- Pour le réglage des signaux tricolores : Cf. Signalisation temporaire - Les alternats.
- Un panneau B 14 de limitation de vitesse à 70 km/h peut éventuellement être intercalé entre les panneaux AK 5 et AK 17.

RÉPUBLIQUE FRANÇAISE



Arrêté N°2019-31626

Direction territoriale du Trièves
service aménagement

**portant réglementation de la circulation
sur la RD1075 du PR 154 au PR 155 (Lalley) situés hors agglomération**

Le Président du Département de l'Isère

- Vu** la demande en date du 27/05/2019 de Converso TP
- Vu** le Code général des collectivités territoriales et notamment les articles L. 3221-4 et L. 3221-5
- Vu** le Code de la route et notamment l'article R. 411-8
- Vu** le Code de la voirie routière
- Vu** la loi n° 82-213 du 2 mars 1982 relative aux droits et libertés des Communes, des Départements et des Régions, modifiée et complétée par la loi n° 82-623 du 22 juillet 1982, la loi n° 83-8 du 7 janvier 1983 et la loi n° 2004-809 du 13 août 2004 sur les libertés et responsabilités locales ;
- Vu** l'Instruction interministérielle sur la signalisation routière et notamment le livre 1, 4ème partie, signalisation de prescription
- Vu** le décret n° 2010-578 du 31 mai 2010 modifiant le décret 2009-615 du 3 juin 2009 portant inscription de la R.D. D1075 dans la nomenclature des voies à grande circulation
- VU** l'arrêté du 24 novembre 1967 modifié relatif à la signalisation des routes et autoroutes et l'instruction interministérielle modifiée portant sur le même objet
- Vu** l'arrêté 2015-256 du 4 février 2015 portant règlement de voirie départemental
- Vu** l'arrêté du Président du Département n°2018-7642 du 03/09/2018 portant délégation de signature
- Vu** l'avis favorable du Préfet en date du 29/05/2019

Considérant que les travaux de mise en place de fourreaux nécessitent de réglementer la circulation selon les dispositions indiquées dans les articles suivants, afin d'assurer la sécurité des usagers et des personnels travaillant sur le chantier réalisé par l'entreprise Converso TP

Arrête :

Article 1

Les prescriptions suivantes s'appliquent :

- À compter du 11/06/2019 jusqu'au 12/06/2019, sur RD1075 du PR 154 au PR 155 (Lalley) situés hors agglomération, la circulation est alternée par feux de 7h30 à 17h30.

Dès lors que l'empiétement du chantier induit une largeur de chaussée inférieure à 6 mètres, la circulation s'effectue par voie unique à sens alterné.

Le choix du type d'alternat doit être adapté en permanence à la configuration des lieux et au trafic.

De manière générale, tout alternat de circulation doit être mis en œuvre selon les principes définis dans le guide technique du SETRA volume 4 (édition 2000) relatif aux alternats.

Dès que possible, l'empiétement du chantier doit être ramené à sa largeur minimum afin de rétablir la possibilité de croisement de 2 véhicules poids lourds par suppression de l'alternat. Notamment chaque soir, chaque fin de semaine et de manière générale, en période hors activité du chantier.

En phase d'activité du chantier, l'alternat peut être réglé au choix, soit manuellement par piquets K10 (uniquement de jour), soit par feux type KR11(j ou v) ou soit par panneaux B15 / C18 (cf fiches CF22, CF23 ou CF24 du volume 1 du manuel du chef de chantier).

- La vitesse est systématiquement limitée à 50 km/h dès lors qu'un alternat de circulation est en place. (cf art 126-A de l'IISR)
- L'interdiction de dépasser est également instaurée (sur les sections sur lesquelles le dépassement est normalement autorisé)

Article 2

Si la période prévisionnelle des travaux intègre des jours hors chantier, selon la circulaire n°96-14 du 6 février 1996 relative à l'exploitation sous chantier, les travaux ne devront pas entraîner de réduction de capacité du trafic routier habituel.

Article 3

Le choix du (des) mode(s) d'exploitation du chantier est, normalement, préalablement déterminé par le Maître d'Oeuvre des travaux. Le(s) mode(s) d'exploitation du chantier est (sont) proposé(s) par l'entreprise chargée de réaliser les travaux à l'autorité détentrice du pouvoir de police de la circulation. Ils doivent être conformes au volume 6 du guide technique du SETRA relatif au choix d'un mode d'exploitation (édition 2002).

La signalisation réglementaire sera conforme aux dispositions de l'Instruction Interministérielle sur la signalisation routière.

Elle est à la charge financière et sous la responsabilité du Maître d'Ouvrage pendant toute la durée du chantier.

Elle est fournie, mise en place, remplacée et déposée, surveillée et maintenue par l'entreprise désignée par le Maître d'Ouvrage ou ses services.

Elle est sous contrôle de l'autorité détentrice du pouvoir de police de la circulation représentée par la direction territorialement compétente.

Le chantier peut être « fixe » ou « mobile » selon son mode de réalisation conformément aux articles 130.B.1 et 131 de la 8ème partie de l'Instruction Interministérielle sur la Signalisation Routière.

Le responsable de cette signalisation, Molliet Ludovic est joignable au : 0675040517

Article 4

Le présent arrêté sera publié au recueil des actes administratifs du Département de l'Isère.

Les dispositions du présent arrêté prendront effet à compter de la date de publication précitée et de celle de la mise en place effective de la signalisation prévue à l'article précédent.

Article 5

Le Directeur général des services du département de l'Isère,
Le Commandant du groupement de Gendarmerie de l'Isère,
Le demandeur,
Sont chargés, chacun en ce qui le concerne, de l'application du présent arrêté dont copie sera transmise aux services destinataires suivants :

La commune impactée par la restriction Lalley
La Direction Régionale de l'Environnement, de l'Aménagement et du Logement (DREAL)

Conformément à l'article R 102 du Code des Tribunaux Administratifs, le présent arrêté pourra faire l'objet d'un recours contentieux devant le tribunal administratif compétent, dans un délai de deux mois à compter de sa date de notification ou de publication.

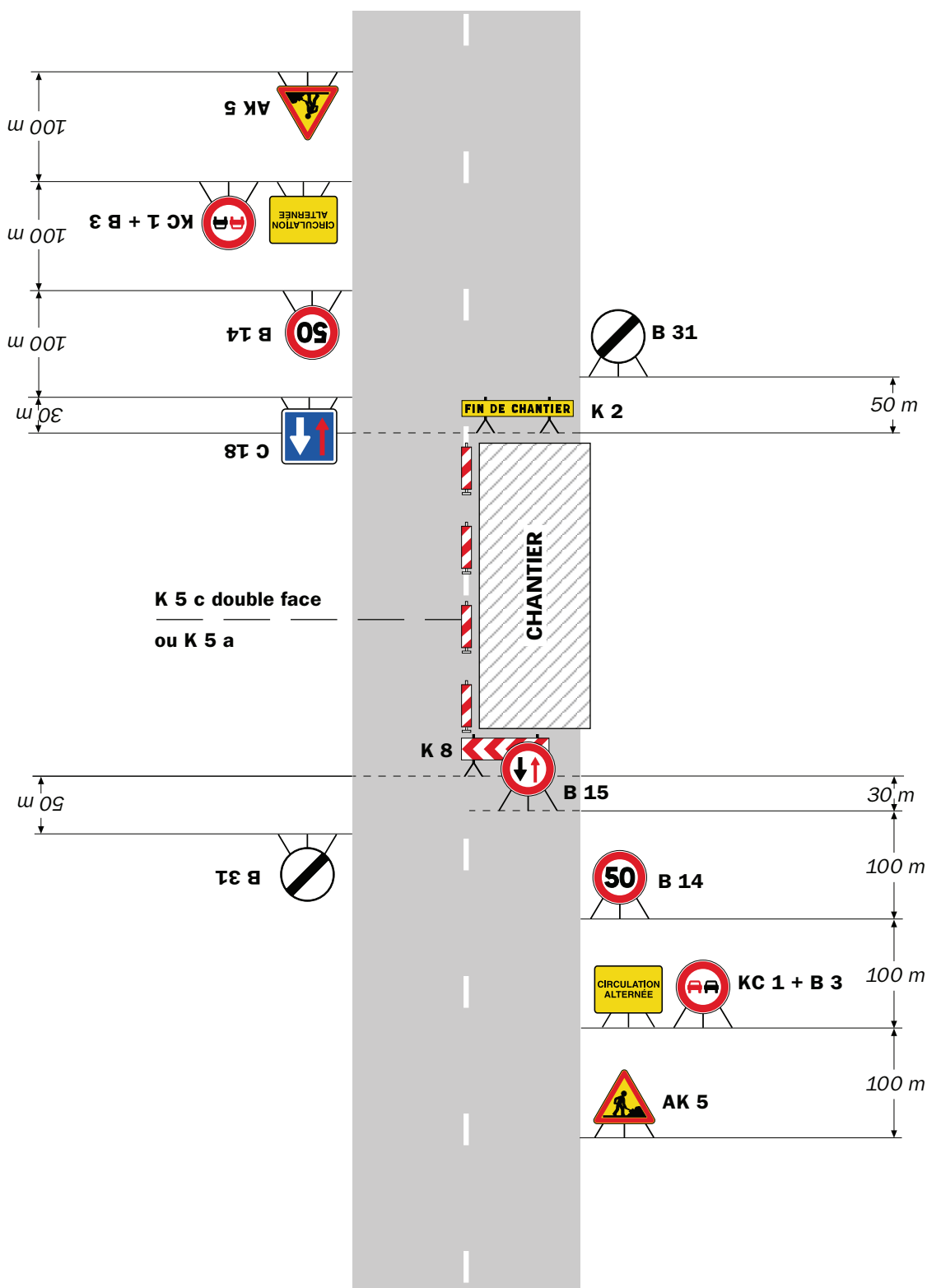
Conformément aux dispositions de la loi 78-17 du 06/01/1978 relative à l'informatique, aux fichiers et aux libertés, le bénéficiaire est informé qu'il dispose d'un droit d'accès et de rectification qu'il peut exercer, pour les informations le concernant, auprès de la collectivité signataire du présent document.

Chantiers fixes

CF22

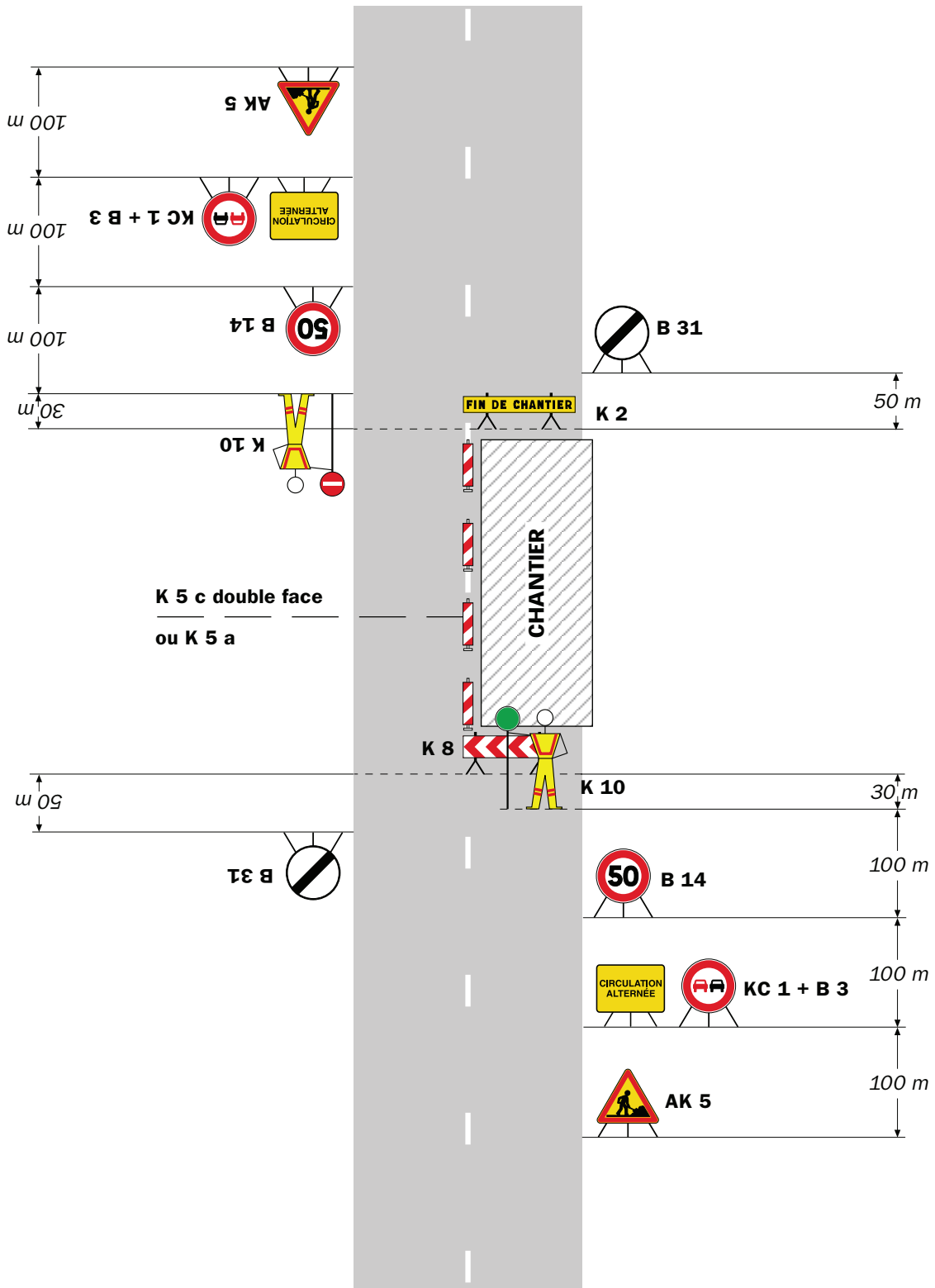
Alternat avec sens prioritaire

Circulation alternée
Route à 2 voies



Remarque(s) :

- Dispositif à n'utiliser qu'en cas de bonne visibilité réciproque et faible trafic.
- Cf. Signalisation temporaire - Les alternats.



Remarque(s) :

- Dispositif applicable uniquement de jour et sous certaines conditions : Cf. Signalisation temporaire - Les alternats.

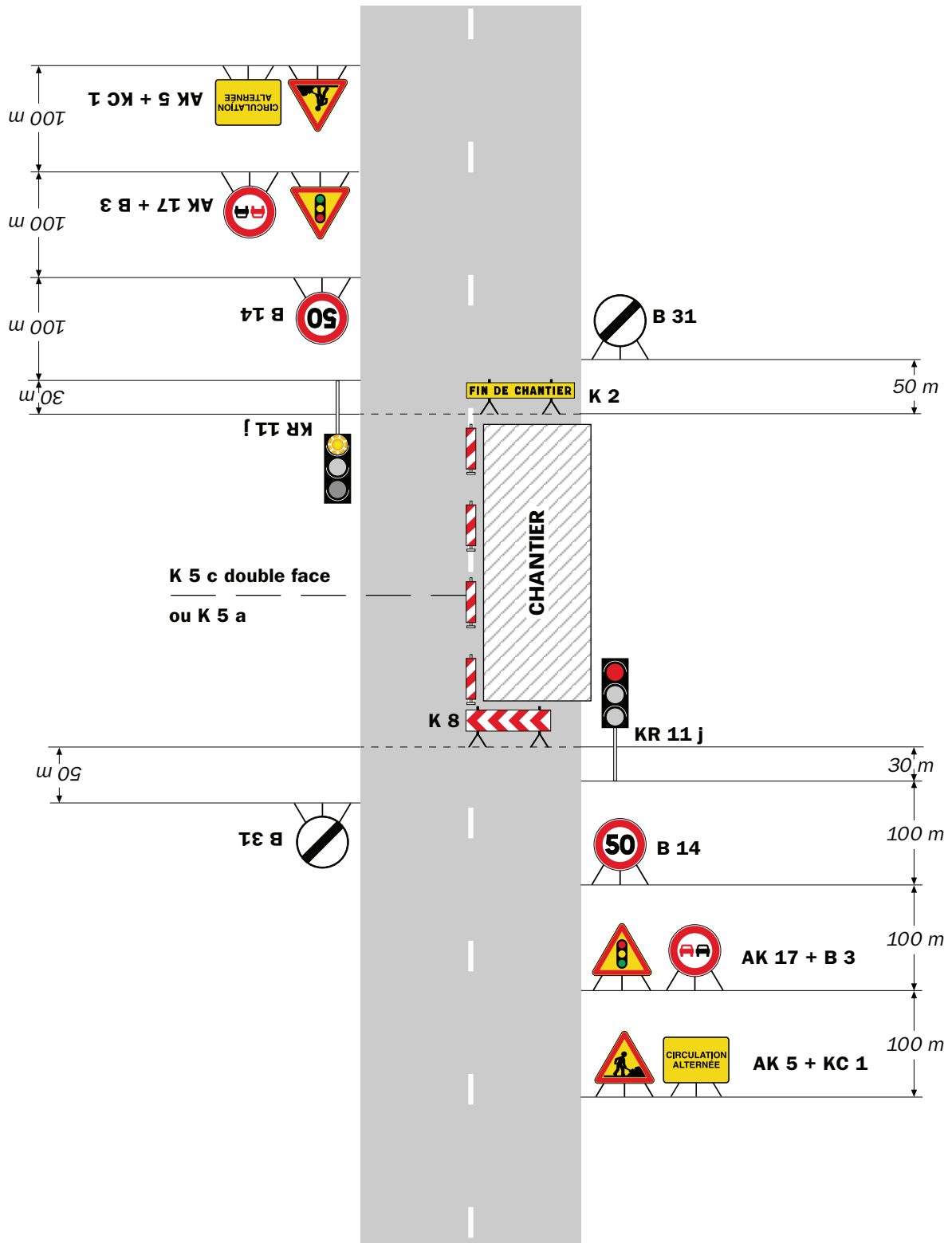
- Un panneau B 14 de limitation de vitesse à 70 km/h peut éventuellement être intercalé entre les panneaux AK 5 et KC 1.

Chantiers fixes

CF24

Alternat par signaux tricolores

Circulation alternée
Route à 2 voies



Remarque(s) :

- Schéma à appliquer notamment lorsque l'alternat doit être maintenu de nuit, en absence de visibilité réciproque.
- Pour le réglage des signaux tricolores : Cf. Signalisation temporaire - Les alternats.
- Un panneau B 14 de limitation de vitesse à 70 km/h peut éventuellement être intercalé entre les panneaux AK 5 et AK 17.

RÉPUBLIQUE FRANÇAISE



Arrêté N°2019-31630

Direction territoriale du Trièves
service aménagement

**portant réglementation de la circulation
sur la RD216 du PR 12+0700 au PR 17+0900 (Tréminis et Saint-Baudille-et-Pipet)
situés hors agglomération**

Le Président du Département de l'Isère

- Vu** le Code général des collectivités territoriales et notamment les articles L. 3221-4 et L. 3221-5
- Vu** la loi n° 82-213 du 2 mars 1982 relative aux droits et libertés des Communes, des Départements et des Régions, modifiée et complétée par la loi n° 82-623 du 22 juillet 1982, la loi n° 83-8 du 7 janvier 1983 et la loi n° 2004-809 du 13 août 2004 sur les libertés et responsabilités locales
- Vu** le Code de la voirie routière
- Vu** l'arrêté du 24 novembre 1967 modifié relatif à la signalisation des routes et autoroutes et l'instruction interministérielle modifiée portant sur le même objet
- Vu** l'arrêté 2015-256 du 4 février 2015 portant règlement de voirie départemental
- Vu** l'arrêté du Président du Département n°2018-7642 du 03/09/2018 portant délégation de signature
- Vu** la demande en date du 23/05/2019 de Rallye Test Trièves Matheysine

Considérant qu'afin d'assurer la sécurité des usagers, sur la section de route départementale lors de l'évènement intitulé essais rallye, il y a lieu de réglementer la circulation des véhicules

Arrête :

Article 1

La circulation sera temporairement règlementée sur la R.D 216 entre les P.R 12+700 et 17+900 dans les conditions définies ci-après.

Cette réglementation sera applicable le 7 juin 2019 de 8h30 à 12h00 et de 14h00 à 18h00.

Article 2

La route départementale sera fermée à la circulation publique durant cette journée pour

des durées qui n'excéderont pas 10 minutes chacune. Le demandeur assure le contrôle de tous les accès sur la section de route concernée pour interdire toute entrée d'usagers pendant la durée des essais sur la route.

Une vigie sera mise en place de chaque côtés du col de Mens, au P.R 12+700, pont dit « du col de Mens » côté Tréminis, et au P.R 17+900, pont du parking des Marceaux côté Saint Baudille et Pipet.

Il devra être utilisé de la rubalise pour matérialiser la présence de ces essais à chaque chemin vicinal, laissé également un message sur le pare-brise de chaque véhicule éventuellement stationné en bordure de la RD 216 sur la section utilisées pour les essais automobiles.

Les vigies et autres membres de l'équipe seront obligatoirement équipés de talkie-walkie ou de CB.

Article 3

Des piquets avec fanion ou dispositif équivalent seront mis en place à l'intérieur des virages en bordure du revêtement pour interdire l'utilisation de l'accotement non stabilisé. Ces dispositifs devront permettre d'éviter la dégradation des accotements et la projection de matériaux sur la chaussée.

Article 4

Le demandeur devra obtenir les autorisations nécessaires pour l'installation de son aire de service.

Article 5

Le demandeur s'engage à remettre les lieux dans le même état de propreté que celui dans lequel il les aura trouvés.

Article 6

Une signalisation informant les automobilistes des essais automobiles sera mise en place :

Côté Tréminis :

à l'intersection de la RD 216 et de la VC 34, au P.R 12+000

Côté Saint Baudille et Pipet :

à l'intersection de la RD 216 et de la RD 66, au P.R 21+783

à l'intersection de la RD 216 et de la RD 216B, au P.R 19+270

Panneaux à fond jaune ou orangé, lettres noires hauteur 80 mm minimum.

Libellé : « Essais automobiles – microcoupures de 10 min maximum ».

Article 7

La signalisation, à la charge du demandeur, sera mise en place, entretenue et déposée sous le contrôle des services du Conseil départemental et de la gendarmerie, par le demandeur.

Article 8

L'attributaire veillera à la sécurisation de l'ensemble du site et à l'absence de piétons sur l'itinéraire.

En cas de non-respect de ces règles et si la présence de public est constatée, l'arrêté sera suspendu et la poursuite des essais annulée.

Article 9

Le Directeur général des services du département de l'Isère,

Le Commandant du groupement de Gendarmerie de l'Isère,

Le demandeur,

Sont chargés, chacun en ce qui le concerne, de l'application du présent arrêté dont copie sera transmise aux services destinataires suivants :

Les communes impactées par la restriction Tréminis et Saint-Baudille-et-Pipet

Conformément à l'article R 102 du Code des Tribunaux Administratifs, le présent arrêté pourra faire l'objet d'un recours contentieux devant le tribunal administratif compétent, dans un délai de deux mois à compter de sa date de notification ou de publication.

Conformément aux dispositions de la loi 78-17 du 06/01/1978 relative à l'informatique, aux fichiers et aux libertés, le bénéficiaire est informé qu'il dispose d'un droit d'accès et de rectification qu'il peut exercer, pour les informations le concernant, auprès de la collectivité signataire du présent document.

RÉPUBLIQUE FRANÇAISE



Arrêté N°2019-31644

Direction territoriale du Trièves
service aménagement

**portant réglementation de la circulation
sur la RD254 du PR 0+0000 au PR 3+0850 (Mens) situés hors agglomération**

Le Président du Département de l'Isère

- Vu** la demande en date du 28/05/2019 de La routière du Midi
- Vu** le Code général des collectivités territoriales et notamment les articles L. 3221-4 et L. 3221-5
- Vu** le Code de la route et notamment l'article R. 411-8
- Vu** le Code de la voirie routière
- Vu** la loi n° 82-213 du 2 mars 1982 relative aux droits et libertés des Communes, des Départements et des Régions, modifiée et complétée par la loi n° 82-623 du 22 juillet 1982, la loi n° 83-8 du 7 janvier 1983 et la loi n° 2004-809 du 13 août 2004 sur les libertés et responsabilités locales ;
- Vu** l'Instruction interministérielle sur la signalisation routière et notamment le livre 1, 4ème partie, signalisation de prescription et le livre 1, 8ème partie, signalisation de temporaire
- VU** l'arrêté du 24 novembre 1967 modifié relatif à la signalisation des routes et autoroutes et l'instruction interministérielle modifiée portant sur le même objet
- Vu** l'arrêté 2015-256 du 4 février 2015 portant règlement de voirie départemental
- Vu** l'arrêté du Président du Département n°2018-7642 du 03/09/2018 portant délégation de signature

Considérant que les travaux de réfection de la voie nécessitent de réglementer la circulation selon les dispositions indiquées dans les articles suivants, afin d'assurer la sécurité des usagers et des personnels travaillant sur le chantier réalisé par l'entreprise La routière du Midi

Arrête :

Article 1

Les prescriptions suivantes s'appliquent :

- À compter du 05/06/2019 jusqu'au 07/06/2019, sur RD254 du PR 0+0000 au PR 3+0850 (Mens) situés hors agglomération, la circulation des véhicules est

interdite, de 08h30 à 16h30. Cette disposition ne s'applique toutefois pas aux véhicules de l'entreprise, aux véhicules de secours et aux transports scolaires.

- À compter du 05/06/2019 jusqu'au 07/06/2019, une déviation est mise en place de 08h30 à 16h30 pour tous les véhicules. Cette déviation emprunte les voies suivantes : D526 du PR 13+0006 au PR 13+0885 (Mens) situés en et hors agglomération, D66 du PR19+0779 au PR26+0423 (Saint-Baudille-et-Pipet et Mens) situés en et hors agglomération et D254 du PR FIN au PR3+0871 (Saint-Baudille-et-Pipet et Mens) situés en et hors agglomération

Article 2

Le choix du (des) mode(s) d'exploitation du chantier est, normalement, préalablement déterminé par le Maître d'Oeuvre des travaux. Le(s) mode(s) d'exploitation du chantier est (sont) proposé(s) par l'entreprise chargée de réaliser les travaux à l'autorité détentrice du pouvoir de police de la circulation. Ils doivent être conformes au volume 6 du guide technique du SETRA relatif au choix d'un mode d'exploitation (édition 2002).

La signalisation réglementaire sera conforme aux dispositions de l'Instruction Interministérielle sur la signalisation routière.

Elle est à la charge financière et sous la responsabilité du Maître d'Ouvrage pendant toute la durée du chantier.

Elle est fournie, mise en place, remplacée et déposée, surveillée et maintenue par l'entreprise désignée par le Maître d'Ouvrage ou ses services.

Elle est sous contrôle de l'autorité détentrice du pouvoir de police de la circulation représentée par la direction territorialement compétente.

Le chantier peut être « fixe » ou « mobile » selon son mode de réalisation conformément aux articles 130.B.1 et 131 de la 8ème partie de l'Instruction Interministérielle sur la Signalisation Routière.

Le responsable de cette signalisation, Rossetto est joignable au : 0607634360

Article 3

Le présent arrêté sera publié au recueil des actes administratifs du Département de l'Isère.

Les dispositions du présent arrêté prendront effet à compter de la date de publication précitée et de celle de la mise en place effective de la signalisation prévue à l'article précédent.

Article 4

Le Directeur général des services du département de l'Isère,

Le Commandant du groupement de Gendarmerie de l'Isère,

Le demandeur,

Sont chargés, chacun en ce qui le concerne, de l'application du présent arrêté dont copie sera transmise aux services destinataires suivants :

La commune impactée par la restriction Mens et celle impactée par la déviation Mens

Le Service Départemental d'Incendie et de Secours de l'Isère (SDIS 38)
Le Service d'Aide Médicale Urgente (SAMU 38)

Conformément à l'article R 102 du Code des Tribunaux Administratifs, le présent arrêté pourra faire l'objet d'un recours contentieux devant le tribunal administratif compétent, dans un délai de deux mois à compter de sa date de notification ou de publication.

Conformément aux dispositions de la loi 78-17 du 06/01/1978 relative à l'informatique, aux fichiers et aux libertés, le bénéficiaire est informé qu'il dispose d'un droit d'accès et de rectification qu'il peut exercer, pour les informations le concernant, auprès de la collectivité signataire du présent document.

RÉPUBLIQUE FRANÇAISE



Arrêté N°2019-31660

Direction territoriale du Trièves
service aménagement

**portant réglementation de la circulation
sur la RD34A du PR 3 au PR 5+0430 (Lavars) situés hors agglomération**

Le Président du Département de l'Isère

- Vu** la demande en date du 28/05/2019 de La routière du Midi
- Vu** le Code de la route et notamment l'article R. 411-8
- Vu** le Code général des collectivités territoriales et notamment les articles L. 3221-4 et L. 3221-5
- Vu** le Code de la voirie routière
- Vu** la loi n° 82-213 du 2 mars 1982 relative aux droits et libertés des Communes, des Départements et des Régions, modifiée et complétée par la loi n° 82-623 du 22 juillet 1982, la loi n° 83-8 du 7 janvier 1983 et la loi n° 2004-809 du 13 août 2004 sur les libertés et responsabilités locales ;
- Vu** l'Instruction interministérielle sur la signalisation routière et notamment le livre 1, 4ème partie, signalisation de prescription et le livre 1, 8ème partie, signalisation de temporaire
- VU** l'arrêté du 24 novembre 1967 modifié relatif à la signalisation des routes et autoroutes et l'instruction interministérielle modifiée portant sur le même objet
- Vu** l'arrêté 2015-256 du 4 février 2015 portant règlement de voirie départemental
- Vu** l'arrêté du Président du Département n°2018-7642 du 03/09/2018 portant délégation de signature

Considérant que les travaux de réfection de la voie nécessitent de réglementer la circulation selon les dispositions indiquées dans les articles suivants, afin d'assurer la sécurité des usagers et des personnels travaillant sur le chantier réalisé par l'entreprise La routière du Midi

Arrête :

Article 1

Les prescriptions suivantes s'appliquent :

- À compter du 05/06/2019 jusqu'au 07/06/2019, sur RD34A du PR 3 au PR 5+0430 (Lavars) situés hors agglomération, la circulation des véhicules est interdite de

7h30 à 17h00 . Cette disposition ne s'applique toutefois pas aux véhicules de l'entreprise et véhicules de secours, quand la situation le permet.

- À compter du 05/06/2019 jusqu'au 07/06/2019, une déviation est mise en place de 7h30 à 17h00 pour tous les véhicules. Cette déviation emprunte les voies suivantes : D526 du PR 5+0767 au PR 13+0438 (Cornillon-en-Trièves, Prébois, Mens et Lavars) situés en et hors agglomération, D34 du PR FIN au PR10+0267 (Cornillon-en-Trièves, Mens et Lavars) situés en et hors agglomération et D34A du PR0+0107 au PR3+0209 (Lavars) situés en et hors agglomération

Article 2

Le choix du (des) mode(s) d'exploitation du chantier est, normalement, préalablement déterminé par le Maître d'Oeuvre des travaux. Le(s) mode(s) d'exploitation du chantier est (sont) proposé(s) par l'entreprise chargée de réaliser les travaux à l'autorité détentrice du pouvoir de police de la circulation. Ils doivent être conformes au volume 6 du guide technique du SETRA relatif au choix d'un mode d'exploitation (édition 2002).

La signalisation réglementaire sera conforme aux dispositions de l'Instruction Interministérielle sur la signalisation routière.

Elle est à la charge financière et sous la responsabilité du Maître d'Ouvrage pendant toute la durée du chantier.

Elle est fournie, mise en place, remplacée et déposée, surveillée et maintenue par l'entreprise désignée par le Maître d'Ouvrage ou ses services.

Elle est sous contrôle de l'autorité détentrice du pouvoir de police de la circulation représentée par la direction territorialement compétente.

Le chantier peut être « fixe » ou « mobile » selon son mode de réalisation conformément aux articles 130.B.1 et 131 de la 8ème partie de l'Instruction Interministérielle sur la Signalisation Routière.

Le responsable de cette signalisation, Rossetto Cyril est joignable au : 0607634360

Article 3

Le présent arrêté sera publié au recueil des actes administratifs du Département de l'Isère.

Les dispositions du présent arrêté prendront effet à compter de la date de publication précitée et de celle de la mise en place effective de la signalisation prévue à l'article précédent.

Article 4

Le Directeur général des services du département de l'Isère,

Le Commandant du groupement de Gendarmerie de l'Isère,

Le demandeur,

Sont chargés, chacun en ce qui le concerne, de l'application du présent arrêté dont copie sera transmise aux services destinataires suivants :

Les communes impactées par la restriction Lavars et celles impactées par la déviation Cornillon-en-Trièves, Prébois, Mens et Lavars

Le Service Départemental d'Incendie et de Secours de l'Isère (SDIS 38)
Le Service d'Aide Médicale Urgente (SAMU 38)

Conformément à l'article R 102 du Code des Tribunaux Administratifs, le présent arrêté pourra faire l'objet d'un recours contentieux devant le tribunal administratif compétent, dans un délai de deux mois à compter de sa date de notification ou de publication.

Conformément aux dispositions de la loi 78-17 du 06/01/1978 relative à l'informatique, aux fichiers et aux libertés, le bénéficiaire est informé qu'il dispose d'un droit d'accès et de rectification qu'il peut exercer, pour les informations le concernant, auprès de la collectivité signataire du présent document.

Hôtel du Département de l'Isère - CS 41096 - 38022 GRENOBLE CEDEX –
Tél : 04.76.00.38.38
Directrice de la publication : Séverine Battin
Rédaction et abonnement : service relations usagers